



II. etapa - „JIŘÍKOVSKÁ“ - 104,2 km 12. července 2019 - start v 10:00 hodin



Letos přivítáme v Jiříkově již 32. ročník mezinárodního etapového cyklistického závodu žen „Tour de Feminin - O cenu Českého Svycarska“. Termín letošních etapových závodů byl stanoven na 11. - 14. července 2019. Opětovně budeme mít možnost ukázat cyklistickou výspělost při povzbuzování závodnic z celého světa v rámci jednotlivých etap a při konání 2. etapy „Jiříkovské okruhy“, kterou zajišťuje naše město. Opět budeme vyhlížet nejlepší závodnice při dojezdu do cíle na Náměstí, kterou zajišťuje naše město. Velké poděkování patří hlavněmu pořadateli a řediteli závodu panu Jiřímu Víchovi a jeho kolektivnímu spolupracovníkům. Bez jejich úsilí a zkušeností se tyto závody neobejdou. Přejeme jim bezproblémový průběh jednotlivých etap, pěkné počasí a hodně cyklistických příznivců.

Starosta města Jiříkova
Michal Maják



Kilometry Kilometer	Trať závodu Track of race	Směr Direction	Symbol Sing. Symbol	Průměrná rychlost Average speed		Nadmořská výška Above sea level	
				35 km/hod	31 km/hod		
0,0	104,2	JIŘÍKOV - START			10:00	10:00	370
		- ul. 9. května		↑			370
		- ul. Rumburská		↑			
3,0	101,2	VP Rumburk - Benzina		↑	10:05	10:06	442
4,3	99,9	- ul. Jiříkovská - železniční přejezd	⚠	↑	10:07	10:08	393
4,8	99,4	- světelná křižovatka u Lorety	⚠	↑	10:08	10:09	392
5,1	99,1	- kruhový objezd u gymnázia	⦿	←	10:09	10:10	385
		- ul. Komenského		↑			385
5,6	98,6	- kruhový objezd u Labutě	⦿	↑	10:10	10:10	374
		- ul. Pražská		↑			
6,9	97,3	- velký kruhový objezd	⦿	→	10:12	10:13	419
7,8	96,4	Rumburk - spínačka SČE		←	10:13	10:15	402
11,0	93,2	Krásná Lípa - železniční přejezd	⚠	↑	10:19	10:21	451
1. OKRUH							
11,9	92,3	Krásná Lípa - Křinické náměstí - ul. Pražská		←	10:23	10:26	426
15,4	88,8	Rybniště - železniční přejezd	⚠	↑	10:26	10:30	466
15,9	88,3	Rybniště - křižovatka	x	←	10:27	10:31	471
20,8	83,4	Horní Chřibská		→	10:35	10:40	379
23,0	81,2	Chřibská - před náměstím		→	10:39	10:45	345
23,2	81,0	Chřibská - náměstí		↑	10:39	10:45	341
25,6	78,6	Rybniště - železniční přejezd	⚠	↑	10:43	10:49	466
25,9	78,3	Rybniště - Uniles		←	10:44	10:50	471
29,7	74,5	Doubice - restaurace Král		→	10:51	10:57	395
31,7	72,5	VP - Vápenka			10:54	11:01	505
2. OKRUH							
34,7	69,5	RP Krásná Lípa - Křinické náměstí - ul. Pražská		→	10:59	11:07	426
38,2	66,0	Rybniště - železniční přejezd	⚠	↑	11:05	11:14	466
38,7	65,5	Rybniště - křižovatka	x	→	11:06	11:15	471
43,6	60,6	Horní Chřibská		→	11:14	11:24	379
45,8	58,4	Chřibská - před náměstím		→	11:18	11:28	345
46,0	58,2	Chřibská - náměstí		↑	11:18	11:28	341
48,4	55,8	Rybniště - železniční přejezd	⚠	↑	11:23	11:37	466
48,7	55,5	Rybniště - Uniles		←	11:24	11:38	471
50,0		Záčátek "BUFETU"	☕				
52,5	51,7	Doubice - restaurace Král		→	11:30	11:41	395
54,5	49,7	VP - Vápenka			11:33	11:45	505
57,5	46,7	RP Krásná Lípa - Křinické náměstí - ul. Masarykova		↑	11:38	11:51	426
58,4	45,8	Krásná Lípa - železniční přejezd	⚠	↑	11:40	11:53	451
61,6	42,6	Rumburk - spínačka SČE		→	11:45	11:59	402
62,5	41,7	- 1. velký kruhový objezd		←	11:47	12:00	419
		- ul. Pražská					
63,8	40,4	- 2. kruhový objezd u Labutě		↑	11:49	12:03	374
64,3	39,9	- 3. kruhový objezd u gymnázia		→	11:50	12:04	385
64,6	39,6	- světelná křižovatka u Lorety		↑	11:51	12:05	392

Tour de Feminin



65,1	39,1	- ul. Jiříkovská - železniční přejezd			→	11:51	12:06	393
66,4	37,8	- Benzína - ul. Východní	Filipov		→	11:54	12:08	442
68,7	35,5	Filipov - Na Vyhliďce	Jiříkov		←	11:58	12:13	438
70,1	34,1	Jiříkov - ul. Pohraniční			←	12:00	12:16	388
72,4	31,8	- ul. Filipovská			→	12:04	12:20	376
73,1	31,1	- ul. Svobodova			←	12:05	12:21	374
73,6	30,6	Jiříkov - náměstí - ul. 9. května			↑	12:06	12:22	370

1. OKRUH

		ul. Rumburská			↑			
76,6	27,6	Rumburk - Benzína - do ul. Východní	Filipov		←	12:11	12:28	442
78,9	25,3	Filipov - Na Vyhliďce	Jiříkov		←	12:15	12:32	438
80,3	23,9	Jiříkov - ul. Pohraniční			←	12:17	12:35	388
82,6	21,6	- ul. Filipovská			→	12:21	12:40	376
83,3	20,9	- ul. Svobodova			←	12:22	12:42	374
83,8	20,4	Jiříkov - náměstí - ul. 9. května			↑	12:23	12:43	370
84,2		Konec "BUFETU"						

2. OKRUH

		ul. Rumburská			↑			
86,8	17,4	Rumburk - Benzína - do ul. Východní	Filipov		←	12:29	12:48	442
89,1	15,1	Filipov - Na Vyhliďce	Jiříkov		←	12:32	12:52	438
90,5	13,7	Jiříkov - ul. Pohraniční			←	12:35	12:55	388
92,8	11,4	- ul. Filipovská			→	12:39	13:00	376
93,5	10,7	- ul. Svobodova			←	12:40	13:01	374
94,0	10,2	Jiříkov - náměstí - ul. 9. května			↑	12:41	13:02	370

3. OKRUH

		ul. Rumburská			↑			
97,0	7,2	VP Rumburk - Benzína - do ul. Východní	Filipov		←	12:46	13:08	442
99,3	4,9	Filipov - Na Vyhliďce	Jiříkov		←	12:50	13:12	438
100,7	3,5	Jiříkov - ul. Pohraniční			←	12:52	13:15	388
103,0	1,2	- ul. Filipovská			→	12:56	13:20	376
103,7	0,5	- ul. Svobodova			←	12:57	13:21	374
104,2	0,0	J I Ř Í K O V - náměstí - ul. 9. května - C Í L				12:58	13:22	370
		ARIVEÉ - FINISH						

VP - Vrchařská premie - G P M

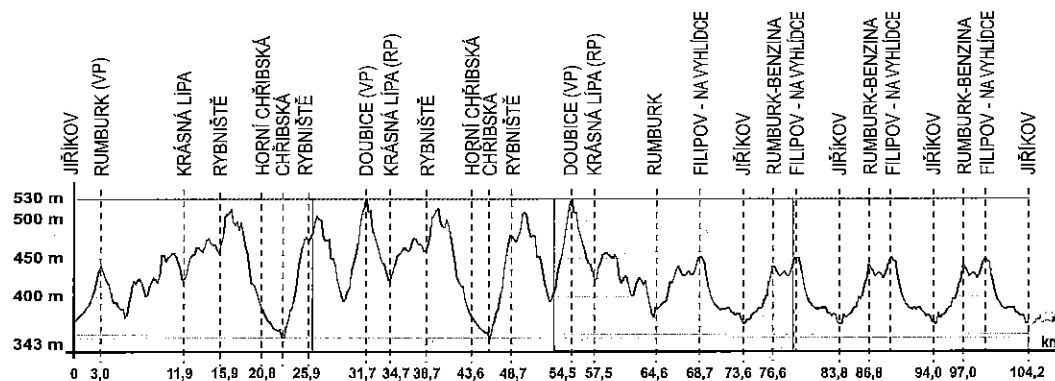
RP - Rychlostní premie - Sprint Premiu

MĚSTSKÝ ÚŘAD
silniční správní úřad
Tt. 9. května 1366/48 ☎
409 01 RUMBURK

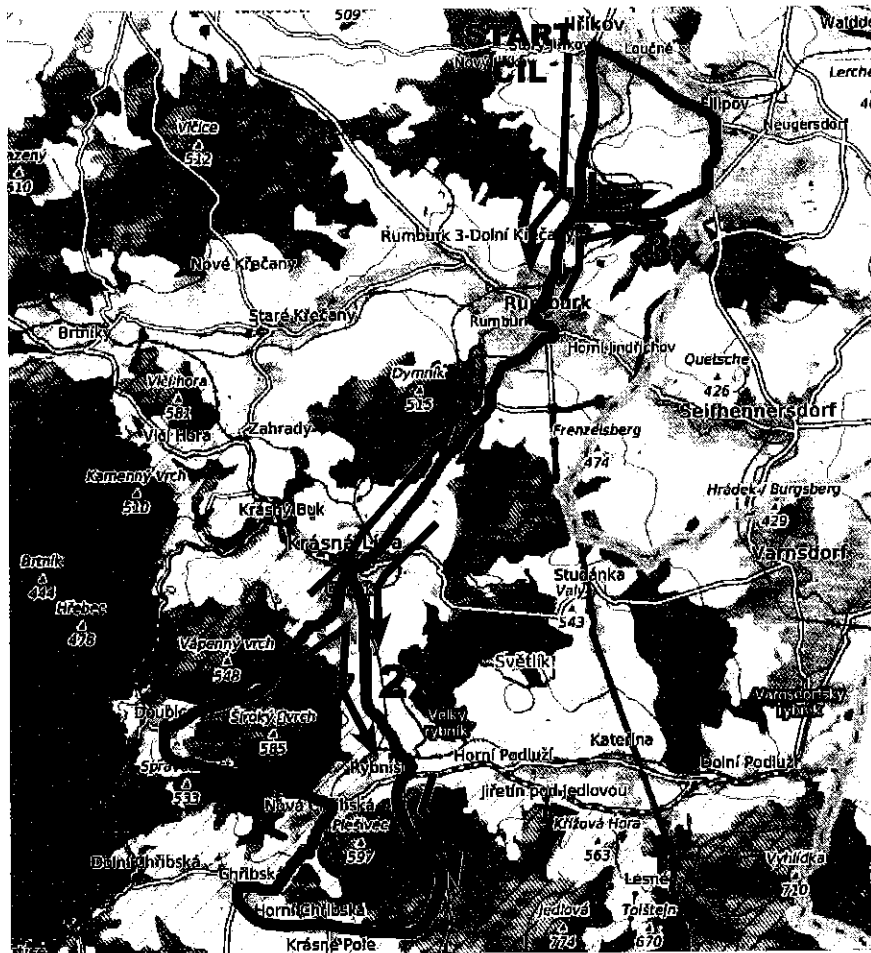
24.06.2019
[Signature]

2. etapa			
RYCHLOSTNÍ PREMIE		VRCHAŘSKÁ PREMIE	
34,7 km	Krásná Lípa	3,0 km	Rumburk
57,5 km	Krásná Lípa	31,7 km	Vápenka
		54,5 km	Vápenka

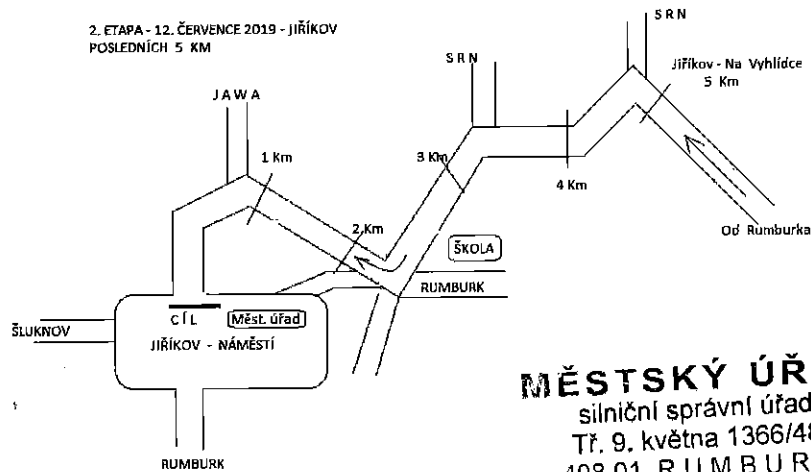
VÝŠKOVÝ PROFIL 2. ETAPY - 12. ČERVENCE 2019



Záštitu nad etapou převzalo město Jiříkov

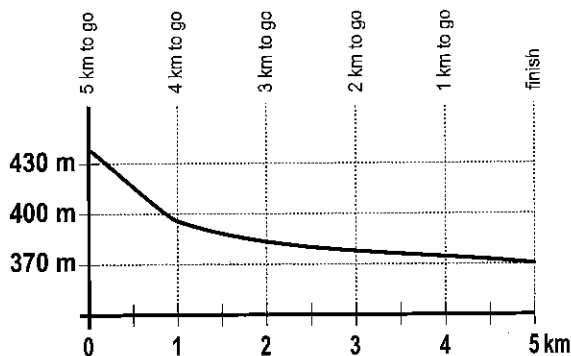


2. ETAPA - 12. ČERVENCE 2019 - JIŘÍKOV
POSLEDNÍCH 5 KM



MĚSTSKÝ ÚŘAD
silniční správní úřad
Tř. 9. května 1366/48 ①
408 01 RUMBURK

24. 06. 2019



PROFIL POSLEDNÍCH 5 km - 2. ETAPA

min.: 370 m.n.m.
max.: 438 m.n.m.
počáteční: 438 m.n.m.
koncová: 370 m.n.m.
stoupání: 0 m
klesání: 68 m