


IV. etapa - RUMBURSKÉ OKRUHY - 71,2 km 13. července 2019 - start v 16.05 hodin



Již tradičně se začátkem prázdnin promění centrum Rumburku v pestrobarevný mumraj cyklistických týmů, na které se těší nejenom cyklističtí nadšenci. Vždyť vidět na vlastní oči světové hvězdy tohoto sportu v akci stojí za to. Proto věřím, že i v tomto ročníku budou opět znít městem pokřiky podpory pro všechny týmy bez rozdílu země, kterou reprezentují. Krajina, kterou závodnice projíždějí je nádherná a myslím, že i při bohatých mezinárodních zkušenostech závodnice takovou často nevidají. Snad si ji při té rychlosti, jakou závod absolvují, stačí alespoň trochu užít.

Rumburk je pyšný na to, že může hostit IV. etapu tohoto závodu, která nese jeho jméno. Mohu říci za vedení našeho města, že i nadále budeme rádi tento závod podporovat. Přeji závodnicím, organizátorům, všem podpůrným týmům i divákům to správné cyklistické počasí, a hlavně, ať se soutěžícím karamboly vyhýbají.



Lumír Kus
starosta města

Kilometry Kilometer	Trať závodu Track of race	Směr Direction	Symbol Sing. Symbol	Průměrná rychlost Average speed		Nadmořská výška Above sea level	
				38 km/hod	30km/hod.		
1. OKRUH							
0,0	71,2	Rumburk - náměstí - START			16:05	16:05	392
		- tř. 9. května		↑			392
0,3	70,9	- světelná křižovatka u Lorety	⚠	←	16:06	16:06	392
0,6	70,6	- kruhový objezd u gymnázia	⦿	←	16:06	16:06	385
1,1	70,1	- kruh. objezd u Labutě	⦿	↑	16:07	16:07	374
		- ul. Pražská		↑			
2,4	68,8	Rumburk - velký kruhový objezd	⦿	→	16:09	16:10	419
3,3	67,9	Rumburk - Spínačka SČE		←	16:11	16:12	400
6,5	64,8	Krásná Lpa - železniční přejezd	⚠	⚡	16:16	16:18	451
7,4	63,8	Krásná Lpa - Křínické náměstí		↑	16:17	16:20	423
9,0	62,2	Krásný Buk - ul. Kyjovská		↑	16:19	16:23	425
9,9	61,3	VP Krásný Buk - Sněžná			16:21	16:23	464
10,8	60,4	Zahrady		←	16:22	16:25	465
12,1	59,1	Vlčí Hora - Nobilis Tilia		↑	16:24	16:29	480
14,7	56,5	Brtníky - křižovatka		→	16:28	16:35	410
16,7	54,5	Panský		↑	16:31	16:38	435
18,1	53,1	Staré Křečany - Vídeň		→	16:33	16:41	399
18,4	52,8	Staré Křečany - u Havelků		←	16:34	16:41	399
19,1	52,1	Staré Křečany - Obecní úřad			16:35	16:42	399
22,1	49,1	Rumburk - železniční přejezd	⚠	⚡	16:40	16:49	396
22,7	48,5	Rumburk - před hlavním želez. přejezdem		←	16:41	16:50	380
		- do ul. Plynární		→	16:42	16:52	380
23,4	47,8	- do ul. 2. polské armády		←	16:42	16:52	380
23,6	47,6	- do ul. Máchova		→	16:43	16:52	380
23,7	47,5	- do ul. Jiříkovská		→	16:43	16:52	380
24,0	47,2	- světelná křižovatka u Lorety	⚠	←	16:43	16:53	392
		- do tř. 9. května		↑			
24,3	46,9	- Lužické náměstí - do ul. Radniční		→	16:44	16:53	392
2. OKRUH							
24,6	46,6	- kruh. objezd u Labutě	⦿	↑	16:44	16:54	374
		- ul. Pražská		↑			
25,9	45,3	Rumburk - velký kruhový objezd	⦿	→	16:46	16:57	419
26,8	44,4	Rumburk - Spínačka SČE		←	16:48	16:59	400
30,0	41,5	Krásná Lpa - železniční přejezd	⚠	⚡	16:53	17:05	454
30,9	40,3	Krásná Lpa - Křínické náměstí		↑	16:54	17:07	423
32,5	38,7	Krásný Buk - ul. Kyjovská		↑	16:56	17:10	425
33,4	37,8	VP Krásný Buk - Sněžná			16:58	17:12	464
34,3	36,9	Zahrady		←	16:59	17:14	465
35,6	35,6	Vlčí Hora - Nobilis Tilia		↑	17:01	17:16	480
38,2	33,0	Brtníky - křižovatka		→	17:05	17:21	410
40,2	31,0	Panský		↑	17:09	17:25	435
41,6	29,6	Staré Křečany - Vídeň		→	17:11	17:28	399
41,9	29,3	Staré Křečany - u Havelků		←	17:11	17:28	399
42,6	28,6	RP Staré Křečany - Obecní úřad			17:12	17:29	399
45,6	25,6	Rumburk - železniční přejezd	⚠	⚡	17:17	17:36	396

Tour de Feminin



46,2	25,0	Rumburk - před hlavním želez. přejezdem		←	17:18	17:37	380
		- do ul. Plynární					
46,9	24,3	- do ul. 2. polské armády		→	17:19	17:38	380
47,1	24,1	- do ul. Máchova		←	17:19	17:38	380
47,2	24,3	- do ul. Jiřikovská		→	17:19	17:38	380
47,5	23,7	- světelná křižovatka u Lorety	⚠	←	17:20	17:39	392
		- do ul. tř. 9. května	Lužické náměstí	↑			380
47,8	23,4	- Lužické náměstí - do ul. Radniční		→	17:21	17:40	392
3. OKRUH							
48,1	23,1	- kruh. objezd u Labutě	🚗	↑	17:21	17:41	374
		- ul. Pražská	Varnsdorf	↑			
49,4	21,8	Rumburk - velký kruhový objezd	🚗	→	17:23	17:44	419
50,0		"Začátek BUFETU"	🚗				
50,3	20,9	Rumburk - Spínačka SČE	Krásná Lípa	←	17:25	17:46	400
51,2		"Konec BUFETU"					
53,5	17,7	Krásná Lípa - železniční přejezd	⚠	🚂	17:30	17:52	454
54,4	16,8	Krásná Lípa - Křínické náměstí	Mikulášovice	↑	17:31	17:54	423
56,0	15,2	Krásná Lípa - ul. Kyjovská	Mikulášovice	↑	17:33	17:57	425
56,9	14,3	VP Krásný Buk - Sněžná			17:35	17:59	464
57,7	13,5	Zahrady	Mikulášovice	←	17:37	18:00	465
59,0	12,2	Vlčí Hora - Nobilis Tilia		↑	17:39	18:03	480
61,6	9,6	Brtníky - křižovatka	Rumburk	→	17:42	18:08	410
63,6	7,6	Panský		↑	17:45	18:12	435
65,0	6,2	Staré Křečany - Vídeň	Rumburk	→	17:48	18:15	399
65,3	5,9	Staré Křečany - u Havelkú	Rumburk	←	17:48	18:15	399
66,0	5,2	SP Staré Křečany - Obecní úřad			17:50	18:17	399
69,0	2,2	Rumburk - železniční přejezd	⚠	🚂	17:55	18:23	396
69,6	1,6	Rumburk - před hlavním želez. přejezdem		←	17:56	18:24	385
		- do ul. Plynární					
70,3	0,9	- do ul. 2. polské armády		→	17:57	18:25	393
70,5	0,7	- do ul. Máchova		←	17:57	18:25	390
70,6	0,6	- do ul. Jiřikovská		→	17:57	18:25	390
70,9	0,3	- světelná křižovatka u Lorety	⚠	←	17:58	18:26	392
		- do ul. tř. 9. května	Lužické náměstí	↑			
71,2	0,0	Rumburk - Lužické náměstí - CÍL		→	17:58	18:27	392
		ARRIVÉE - FINISCH	Lužické nám.				

VP Vrchařská premie - G P M

RP Rychlostní premie - Sprint Premium

SP Speciální premie - Special Premium

⚠ Nebezpečí - Danger

🚂 Železniční přejezd - Level crossing

MĚSTSKÝ ÚŘAD

silniční správní úřad

Tř. 9. května 1366/48 ①
409 01 RUMBURK

*24. 06. 19
Pm*

4. etapa					
SPONZORSKÁ RYCHLOSTNÍ PREMIE		RYCHLOSTNÍ PREMIE		VRCHAŘSKÁ PREMIE	
66,0 km	Staré Křečany	42,6 km	Staré Křečany	9,9 km	Krásný Buk - Sněžná
				33,1 km	Krásný Buk - Sněžná
				56,9 km	Krásný Buk - Sněžná

**SCHÄFER
SÝKORA®**
www.sasa.cz



STI
PACKAGING

STI
DISPLAY

STI
GROUP

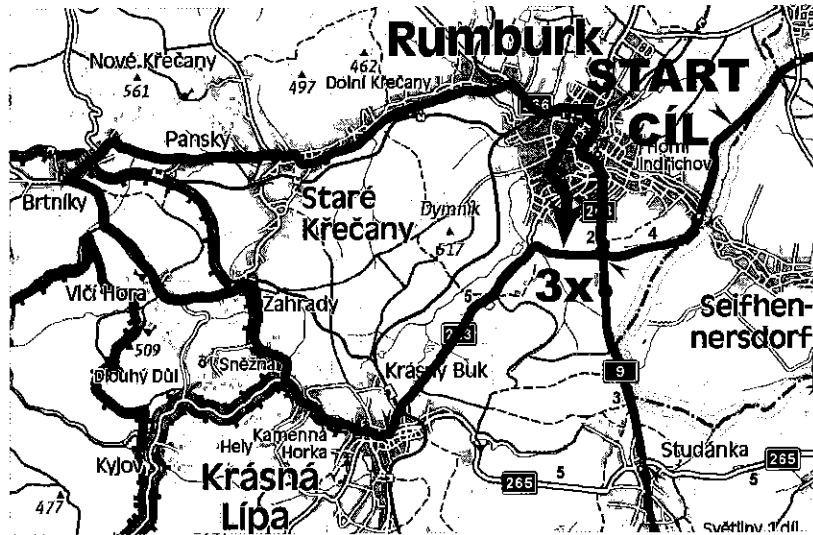
STI
CONSULTING

STI
SERVICES

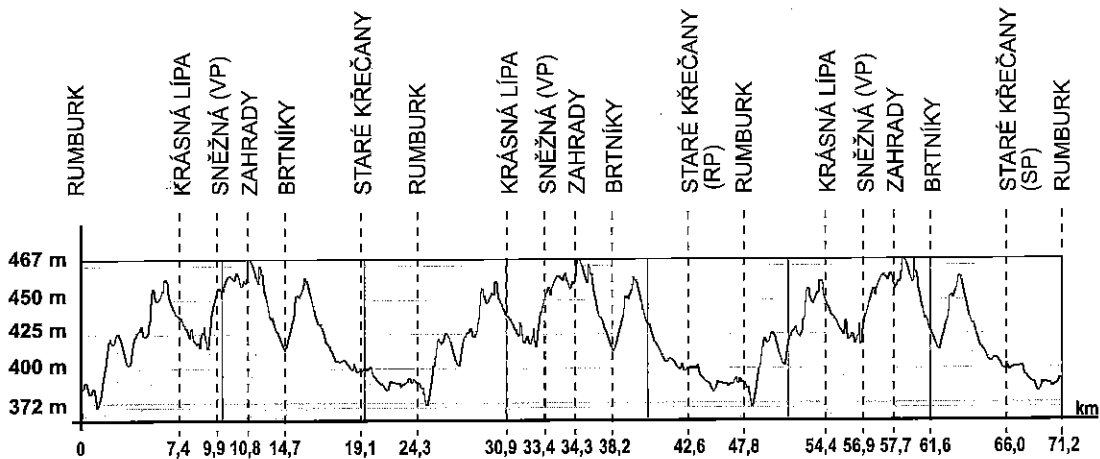


STI Česko s.r.o. • Výrobce obalů a POS materiálů z kartonu a topenky • Tel.: 412 354 800 • sti.cesko@sti-group.cz www.sti-group.cz

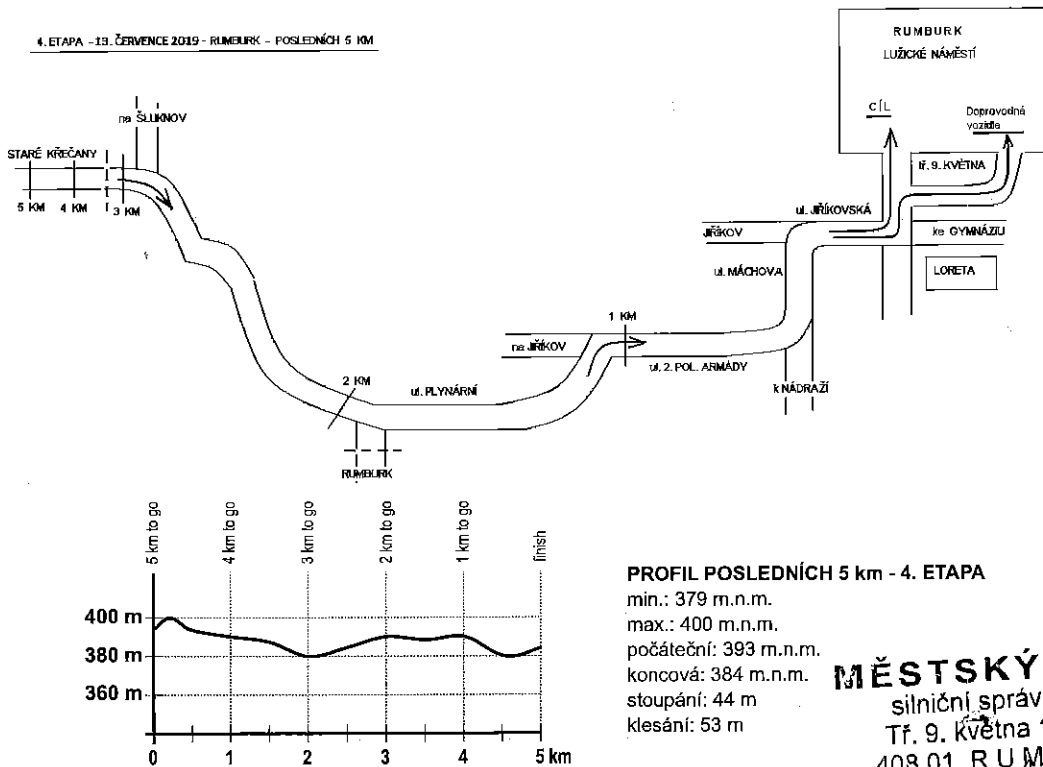
SITUAČNÍ PLÁNEK 4. ETAPY - 13. ČERVENCE 2019 (SOBOTA)



VÝŠKOVÝ PROFIL 4. ETAPY - 13. ČERVENCE 2019 (SOBOTA)



4. ETAPA - 13. ČERVENCE 2019 - RUMBURK - POSLEDNÍCH 5 KM



PROFIL POSLEDNÍCH 5 km - 4. ETAPA

min.: 379 m.n.m.
max.: 400 m.n.m.
počáteční: 393 m.n.m.
koncová: 384 m.n.m.
stoupání: 44 m
klesání: 53 m

MĚSTSKÝ ÚŘAD
silniční správní úřad
Tř. 9. května 1366/48 ①
408 01 RUMBURK

24.06.19m