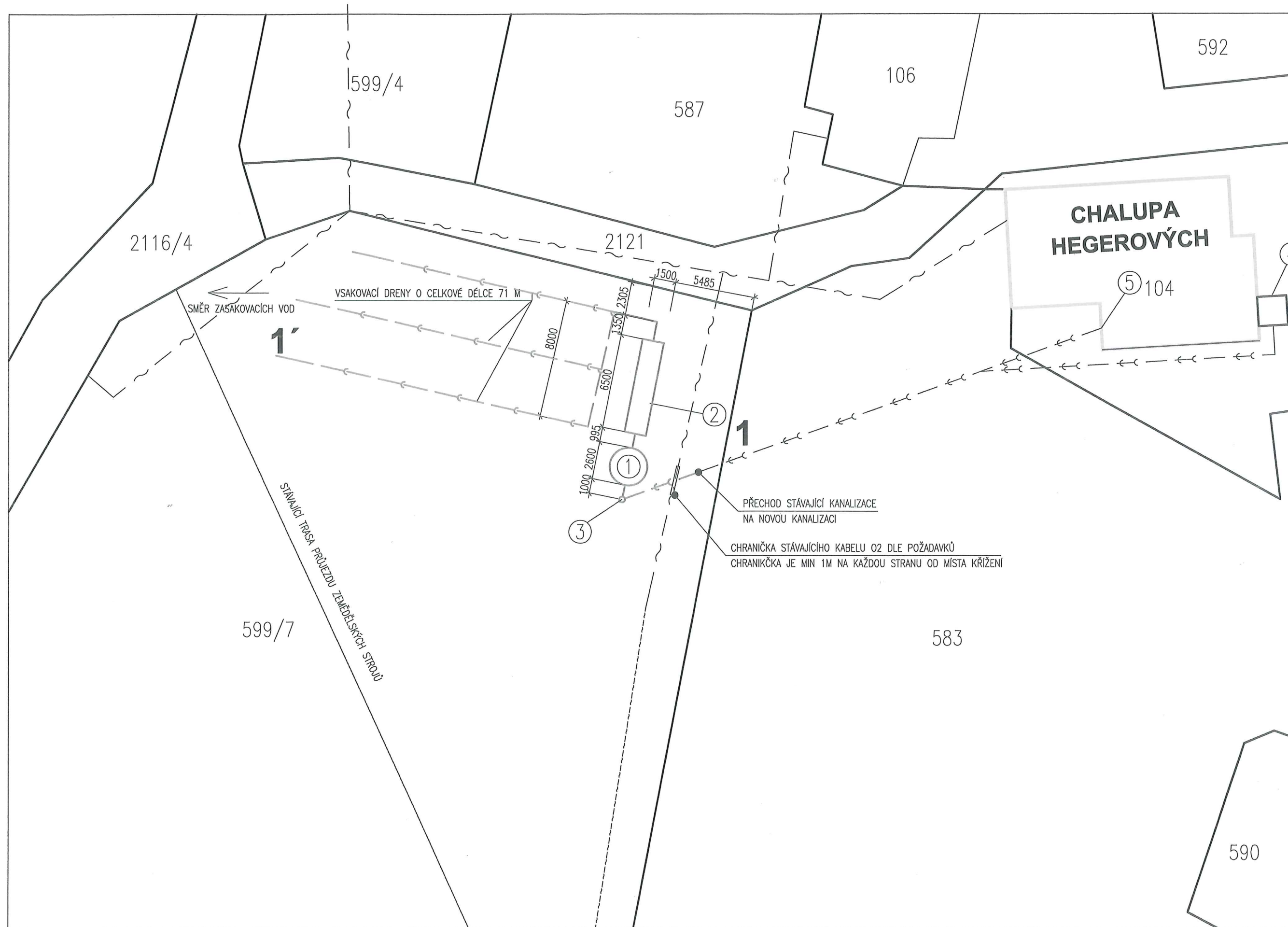







SITUACE - 1:250






LEGENDA

-  STÁVAJÍCÍ OBJEKT ODKANALIZOVANÉ CHALUPY MANŽELŮ HEGEROVÝCH
-  HRANICE KATASTRÁLNÍ MAPY
-  NOVÉ VEDENÍ SPLAŠKOVÉ KANALIZACE
-  STÁVAJÍCÍ VEDENÍ SPLAŠKOVÉ KANALIZACE
-  VSAKOVAČÍ DRENY DL. 70 M – DLE HYDROGEOLOGICKÉHO POSOUZENÍ

- ① BIOLOGICKÝ SEPTIK SK3-EK OD FIRMY EKOCIS
- ② ZEMNÍ FILTR ZF12-EK OD FIRMY EKOCIS
- ③ NAPOJENÍ KANALIZACE NA SEPTIK PŘES REVIZNÍ ŠACHTU
- ④ STÁVAJÍCÍ VYBÍRATELNÁ JÍMKA, KTERÁ BUDE ZACHOVÁNA, ALE PŘEPOJENA NA SEPTIK SE ZEMNÍM FILTREM
- ⑤ PŘEPOJENÍ SPLAŠKOVÉ KANALIZACE NA SEPTIK SE ZEMNÍM FILTREM

POZNÁMKA: PŘI VEDENÍ SÍTÍ JE NUTNÉ DODRŽET MINIMÁLNÍ VZDÁLENOSTI PŘI JEJICH SOUBĚHU NEBO KŘÍŽENÍ DLE ČSN 736005
ZAKRESLENÍ STÁVAJÍCÍCH SÍTÍ, JE POUZE SCHÉMATICKÉ. PŘED ZAHÁJENÍM ZEMNÍCH PRACÍ, MUSÍ BÝT VEŠKERÉ SÍTĚ VYTYČENY!!!!



INVESTOR: JOSEF A OLGA HEGEROVI ERBENOVA 273/11 150 00 PRAHA – KOŠÍŘE		GENERÁLNÍ PROJEKTANT: ProProjekt ■ PROJEKTOVÁNÍ STAVEB ■ INŽENÝRSKÁ ČINNOST ■ DOZOROVÁNÍ STAVEB ProProjekt s.r.o. Komenského 1173 408 01 Rumburk tel. 412 332 317 projekce@proprojekt.cz www.proprojekt.cz		
MÍSTO: P.P.Č.K. 599/7, K.Ú. DOUBICE		PROJEKTANT ČÁSTI:		
STAVBA: OSAZENÍ SEPTIKU SE ZEMNÍM FILTREM K.Ú. DOUBICE		HIP: ING. JIŘÍ COBL	ZODPOVĚDNÝ PROJEKTANT: ING. MILISLAV CHRSTOŠ	VYPRACOVAL: JAN HOŠEK
PROJEKTOVÁ ČÁST: D. VÝKRESOVÁ ČÁST		FORMÁT: 3xA4	DATUM: 11/2011	ČÍSLO ZAKÁZKY: 2011035
VÝKRES: SITUACE STAVBY		MĚŘÍTKO: 1:250	STUPEŇ PD: ÚR	PARÉ:
		ČÁST: D	ČÍSLO VÝKRESU: b.1.1	

KOPIE KATASTRÁLNÍ MAPY

Katastrální úřad pro Ústecký kraj Katastrální pracoviště Rumburk	Dobruška	Dobruška
Kat. území Dobruška	Mapový list č. SLUKNOV 1-7/44	Měřítko 1:1000
Stav k 9.1.2012, 10:26:10	Výkres Vit Pavel D.S.	Dne 09.01.2012 10:26:10

Podpis
Číslo PR 22/2012-531
Razítko