Rudolfův kámen, foto V. Sojka

Pěší výlety po Českosaském Švýcarsku

Turistické trasy na pravém i levém břehu Labe

České Švýcarsko
Sächsische Schweiz

soutěska Kamenice

Pěší výlety po Českosaském Švýcarsku

Turistické trasy na pravém i levém břehu Labe

Obsah:

1. Tisá – Ostrov – Děčínský Sněžník – Jílové 4
2. Tisá – Rájec – Grenzplatte – Ottomühle – Herkulovy sloupy – Schweizermühle – Bielatal 6
3. Sněžník – Rosenthal – Katzstein – Cunnersdorf – Papststein – Papstdorf – Bad Schandau. 8
4. Dolní Žleb – vodopád Klopotského potoka – (Velký Zschirnstein) – Česká brána – Dolní Žleb. . . . 10
5. Hřensko – Schöna – Zirkelstein – Schöna – Kaiserkrone – Schmilka – Hirschmühle. 12
6. Zámek Děčín – Pastýřská stěna – Děčín Bělá 14
7. Děčín – Kvádrberg – Labská stráž – Růžový hřeben – Belveder – Dolní Žleb. 16
8. Hřensko – rozhledna Janov – Hájenky – Mezní můstek – Divoká soutěska – Mezní Louka 18
9. Hřensko – Edmundova soutěska – Mezná – Mezní Louka – Pravčická brána – Hřensko 20
10. Jetřichovice – Koliště – Pohovka – Rudolfův kámen – Vilemínina stěna – Mariina skála – Jetřichovice 22
11. Jetřichovice – Dolský mlýn – Kamenická Stráň – Pastevní vrch – Růžová 24
12. Jetřichovice – Haťový důl – Falkenštejn – Tokáň – Panenská jedle – Vlčí deska – Niedermühle – Hinterhermsdorf 26
13. Vysoká Lípa – Šaunštejn – Malá Pravčická brána – Zadní Jetřichovice – Obere Schleuse – Niedermühle – Zadní Doubice – údolí Bílého potoka – Mikulášovice horní. 28
14. Krásná Lípa – Kamenná Horka – Kyjov – Turistický most – Brtníky 30
15. Krásná Lípa – Köglerova stezka – Krásná Lípa 32
16. Doubice – Tokáň – Rynartice – Pavlinino údolí – Jetřichovice. 34
17. Mikulášovice – Weifberg – Wachberg – Tanečnice – Mikulášovice 36
18. Česká Kamenice – Kamenický Šenov – Prácheň. 38
19. Česká Kamenice – Filipov – Srbská Kamenice – Všemily – Jetřichovice 40
20. Jiřetín pod Jedlovou – Jedlová – Tolštejn – železniční stanice Jedlová. 42

Mapa 44

Trasa: Tisá – Ostrov – Děčínský Sněžník – Jílové

Tiské stěny a Děčínský Sněžník

Popis trasy: Z **Tisé** do **Tiských stěn** vede červená značka, která pokračuje po vrcholech skal s výhledy k **Turistické chatě** a dále vede lesním údolím obklopeným skalami kolem **Volských kamenů** do **Ostrova**. Cesta stoupá po okraji Ostrovských skal na plošinu. V zimě jsou tu značené lyžařské běžecké stopy. Lesem a po louce přijdeme k osadě **Sněžník** (Hraniční bouda). Odtud stoupá silnička k rozhledně na Děčínském Sněžníku. Červená v půli cesty odbočuje vpravo, lepší je ale stoupat dál silnicí a zastavit se na **Drážďanské vyhlídce** s výhledy na stolové hory v Německu. Další úsek cesty se vine po rovině k rozhledně **Děčínský Sněžník**, která poskytuje úžasný kruhový rozhled. Od rozhledny míříme dál po červené a zelené na hraně skal k odbočce, od které zelená prudce sestupuje přes jižní část obce **Sněžník** k silnici do **Jílového**. Zde se blízko zdejšího zámku nachází autobusová zastávka Jílové-náměstí.

Délka: 14,5 km
Doba trvání: 5 hodin
Náročnost: středně náročná

Nástupní místo: Tisá (autobus)
Cílové místo: Jílové (autobus)

Zajímavosti na trase:

❶ Skalní město Tisá
❷ Zámek Jílové
❸ Volské kameny a ❹ Ostrovské skály
❺ Rozhledna Děčínský Sněžník
● Naučná stezka Zapomenuté pohraničí

Praktické info:

Z Děčína neexistuje do Tisé přímý autobusový spoj, je třeba přestupovat. Od Hlavního nádraží Děčín na konečnou do Libouchce 432, zde přestoupit na spoj od Úštěka do Bahratal 452. Z Jílového zpět do Děčína již uvedenou linkou 432. Na rozhlednu je kromě vstupu třeba složit vratnou kauci 100 Kč za zapůjčený klíč.





Orientační schéma:

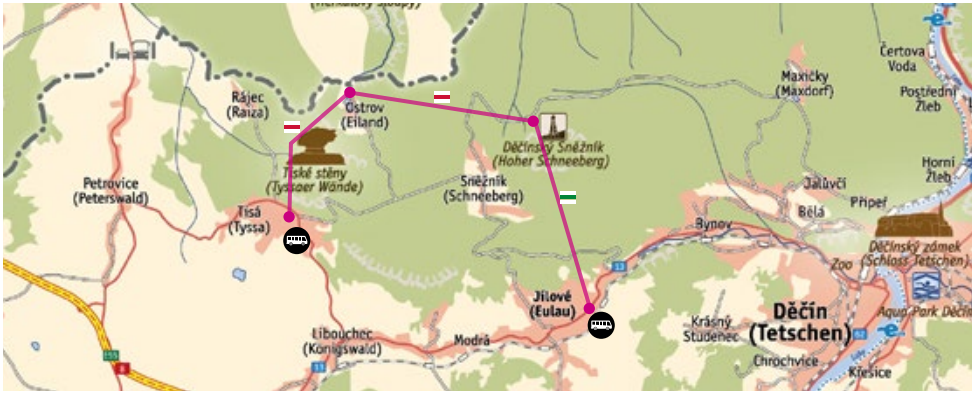

Trasa: Tisá Rájec Grenzplatte Ottomühle Herkulovy sloupy Schweizermühle-Bielatal

Vyhlídka z Grenzplatte

Popis trasy: Od vstupu do **Tiských stěn u Turistické chaty** vede žlutá k rozcestí **Nad Rájcem**, odtud po zelené po státní hranici k rozcestí s červenou, která vede na vyhlídku **Grenzplatte** nabízející výhled především na nedaleký **Ostrov**. Dál pokračujeme do osady **Ottomühle**, kde lze strávit mnoho času zkoumáním různých jeskyní, vyhlídek a bizarních skal. To „nej" je přístupné žlutě značeným okruhem – mezi mnoha skalisky dominují **Herkulovy sloupy** a vyhlídkové místo **Bielablick**. Dál jdeme po žluté k malému letovisku **Schweizermühle**. Odtud s využitím jízdenky Labe-Elbe doporučujeme pokračovat autobusem třeba do **Königsteinu** na vlak či opačným směrem na hranice na zastávku **Rosenthal**, **Weg zum Schneeberg** (o víkendech jezdí linka 217 až do Tisé).

Délka: 17 km
Doba trvání: 6–7 hodin
Náročnost: nenáročná, ale dlouhá

Nástupní místo: Tisá (autobus)
Cílové místo: Bielatal (autobus)

Zajímavosti na trase:

1. Skalní město Tisá a Turistická chata
2. Vyhlídka Bielablick
3. Herkulovy sloupy – skalní město
4. Linka autobusu 217

- Naučná stezka Zapomenuté pohraničí
- Ottomühle
- Grenzplatte

Praktické info:

Z Děčína neexistuje do Tisé přímý spoj, je třeba přestupovat. Od Hlavního nádraží Děčín na konečnou do Libouchce 432, zde přestoupit na spoj od Úštěka do Bahratal 452 a vystoupit v Tisé. V Bielatalu lze nastoupit na zastávce Neidberg směr Königstein nebo Tisá (jen víkendy IV – XI).

Orientační schéma:

Trasa: Sněžník Rosenthal Katzstein Cunnersdorf Papststein Papstdorf Bad Schandau

Výhled na Königstein a Lilienstein

Popis trasy: Ze **Sněžníku** se vydáme po modré přes hranice. V lese od rozcestí Soví brána pokračujeme do obce **Rosenthal**. Z Rosenthalu po značce zelené kolečko míříme k osamělému skalisku **Rotstein**. Tato značka vede dále hlubokými lesy až k fantasknímu skalnímu útvaru **Katzsteinfels** a dále na vyhlídku **Signal**. Ta nabízí nezvyklý pohled na stolové hory v celé jejich mohutnosti. Po sestupu na úpatí opět půjdeme po zelené kolem lesního koupaliště (připojuje se červená) do **Cunnersdorfu**. Pokračujeme kolem kostela po žluté směr **Gohrisch**. V místě, kde dojdeme v lese na silnici, pokračujeme po značce červené kolečko na lesní parkoviště a odtud vzhůru schodištěm na stolovou horu **Papststein** s výhledy. Značka dále pokračuje na spodní okraj **Papstdorfu**. Odtud jdeme po klasické červené přes obec **Kleinhennersdorf** a dále přes louky s výhledy na Schrammsteine do údolí Labe a k vlakovému nádraží **Bad Schandau**.

Délka: 22 km
Doba trvání: 9 hodin
Náročnost: náročná, dlouhá, ale krásná

Nástupní místo: Sněžník (autobus)
Cílové místo: Bad Schandau (vlak)

Zajímavosti na trase:

❶ Skalní útvar Katzsteinfels
❷ Vyhlídka Signal
❸ Lesní koupaliště Cunnersdorf
❹ Stolová hora Papststein
● Nádraží národního parku v Bad Schandau

Problémy na trase: Turistické značení na německé straně je místy neúplné.

Praktické info:

Autobus do Sněžníku jezdí jen z Děčína. Z Děčína do Sněžníku autobusem linka 433 nebo do Tisé s přestupem (linky 432 a 452) a do Sněžníku dojít pěšky po silnici nebo využít linku 217. Z Bad Schandau s využitím jízdenky Labe-Elbe Dráhou národního parku do Děčína nebo do Rumburku.

Orientační schéma:

Trasa: Dolní Žleb – vodopád Klopotského potoka Česká brána Dolní Žleb

Kaňon Labe a Dolní Žleb

Popis trasy: Vydáme se od zastávky **Dolní Žleb** cestou lesem po proudu Labe ke skalnímu masivu v rokli **Klopotského potoka**, který tvoří státní hranici s Německem. Stoupáme lesem kolem **Klopotského vodopádu** s jezírkem a dále po německé straně k rozcestí **Česká brána** (cesta má být proznačena v roce 2018). Od České brány je možno odbočit dle německých ukazatelů na stolovou horu **Grosser Zschirnstein** – nejvyšší bod Saského Švýcarska se skvělým výhledem (odbočka tam i zpět dalších 5 km). Od rozcestí **Česká brána** se zelená vrací k jihu na naše území – po 2 km přicházíme na rozcestí **U Buku**, kde odbočíme na žlutou, která strmým skalnatým hlubokým dolem (tzv. Koňák) sestupuje krásnou scenérií zpět do **Dolního Žlebu**.

Délka: 12 km
Doba trvání: 5 hodin
Náročnost: středně náročná

Nástupní místo: Dolní Žleb (vlak)
Cílové místo: Dolní Žleb (vlak)

Zajímavosti na trase:

1. Dolní Žleb
2. Klopotský vodopád
3. Großer Zschirnstein (vrchol)

Praktické info:

Z Děčína do Dolního Žlebu jezdí Dráha národního parku U 28.



Orientační schéma:

Trasa: Hřensko – Schöna 〓 Zirkelstein 〓 Schöna – Kaiserkrone ⊙ Schmilka-Hirschmühle

Kaiserkrone (výhled z Zirkelsteinu)

Popis trasy: Z **Hřenska** se přeplavíme přívozem přes Labe k železniční stanici **Schöna**. Odtud stoupáme neznačenou dlážděnou silničkou (i cyklostezka) lesem vzhůru. Po táhlém stoupání se mezi poli a loukami otevře daleký výhled – po levé straně nejmenší stolová hora Saska **Zirkelstein**, vpředu obec Schöna a nad ní vpravo skalisko **Kaiserkrone/Císařská koruna**. Na Zirkelstein vedou ukazatele z Schöny (žlutá). Po schodech a žebřících lze vystoupat na vrchol s kruhovým výhledem. Spatříme skvělé panorama skalního masívu **Schrammsteine** a stěny pod **Pravčickou bránou**. Po návratu do obce Schöna vystoupáme dle šipek na další vyhlídku – **Kaiserkrone**, která nabízí výhledy z více míst na okrajích masivu. Pak nás už čeká jen závěrečný sestup po červené přes pole k lesu, v němž se skrývá schodiště, vedoucí ke břehu Labe a k železniční zastávce **Schmilka-Hirschmühle**. Lze také využít přívoz přes Labe do obce **Schmilka**.

Délka: 7 km
Doba trvání: 3 hodiny
Náročnost: středně namáhavé (železné žebříky)

Nástupní místo:
Hřensko (autobus) / Schöna (vlak)
Cílové místo: Schmilka-Hirschmühle (vlak)

Zajímavosti na trase:

1. Hřensko
2. Zirkelstein – nejmenší stolová hora
3. Kaiserkrone
4. Přívoz na Labi – Schmilka

Varianty trasy: Místo příjezdu autobusem do Hřenska a přívozem je možno dojet přímo do stanice Schöna Dráhou národního parku.

Praktické info:

Do Hřenska z Děčína autobusovým spojem 434 (směr Krásná Lípa). Lze také využít Dráhu národního parku (Děčín – Rumburk), jízdenky Labe-Elbe a vystoupit rovnou ve stanici Schöna. Stejným spojem pak návrat ze stanice Schmilka-Hirschmühle.

Orientační schéma:

Trasa: Zámek Děčín – Tyršův most Pastýřská stěna Děčín Bělá

Zámek Děčín

Popis trasy: **Zámek** tvoří nepřehlédnutelnou dominantu města Děčína. Dojít k němu lze z autobusového i vlakového nádraží pěšky nebo využít MHD. Naše putování začíná na zámku, vede přes **Tyršův most** k začátku červené značky (Tyršova stezka), která míří do prudkého stoupání na **Pastýřskou stěnu**. Ta je protkaná dlážděnými i jen prošlapanými pěšinami a nabízí řadu značených tras pro nordic walking. Na Pastýřskou stěnu můžete vystoupat i netradičně - po via ferratě. Ze skalní vyhlídky vede v blízkosti restaurace červená značka po hřebeni mezi zde neočekávanými pískovcovými skalami do městské části **Bělá**, odkud se lze vrátit zpět do centra pomocí MHD.

Délka: 5 km
Doba trvání: 2 hodiny (bez prohlídky zámku)
Náročnost: nenáročná (s výjimkou stoupání na Pastýřskou stěnu)

Nástupní místo: Děčín (autobus, vlak)
Cílové místo: Děčín - Bělá (MHD)

Zajímavosti na trase:

1. Zámek Děčín
2. Jižní zámecké zahrady
3. Dlouhá jízda
4. Řetězová lávka
5. Pastýřská stěna
6. Via ferrata na Pastýřské stěně
7. ZOO Děčín

● Nordic walking trasy

Praktické info:

V blízkosti zámku se nachází zastávky MHD Tyršova či Myslbekova.



Orientační schéma:

Trasa: Děčín – Kvádrberk – Labská stráž – Růžový hřeben – Belveder – Dolní Žleb

Kaňon Labe

Popis trasy: Od zastávky MHD Děčín–nemocnice po červené stoupáme do kopce na **Kvádrberk/ Stoličnou horu**, kde nás čeká první vyhlídka – **Císařský výhled**. Odtud lze vidět celý Děčín a okolí. Dále pokračujeme po červené nad kaňonem Labe k pavilonu **Labská stráž**. Cesta vede lesem k silnici Děčín– Česká Kamenice, v jejíž blízkosti vede běžným zrakům skrytá pěšina údolím **Ludvíkovického potoka**. Odtud nás opět čeká stoupání ke skalním vrcholům nad tokem Labe. Nejznámější je upravená vyhlídka **Růžový hřeben**, jeden z nejlepších hloubkových pohledů do monumentálního labského kaňonu. Následuje další odklon od řeky do přilehlých lesů, v nichž se trasa napojuje na historickou Alejovou (nebo i kočárovou) cestu z **Bynova** na královnu labských vyhlídek – **Belveder**. Odtud se vydáme zpět po zelené prudce dolů po kamenných schodech k řece a bez značky k přívozu v **Dolním Žlebu**. Na protějším břehu pár metrů po proudu je vlakové nádraží.

Délka: 15 km
Doba trvání: 6 hodin
Náročnost: středně namáhavé

Nástupní místo: Děčín (vlak, autobus, MHD)
Cílové místo: Dolní Žleb (vlak)

Zajímavosti na trase:

1. Stoličná hora - Kvádrberk
2. Pavilon Labská stráž
3. Růžová vyhlídka
4. Vyhlídka Belveder

- Císařský výhled na Kvádrberku
- Naučná stezka Kaňon Labe

Varianty trasy:

Pokud nechcete scházet po zelené do údolí Labe na přívoz a vlak, můžete se vydat do Labské Stráně na autobus směr Děčín (0,5 km).

Praktické info:

Na zastávku MHD Nemocnice jezdí linky 201, 207, 237, všechny od hlavního nádraží.

Orientační schéma:

Trasa: Hřensko – Janov – Hájenky – Mezní můstek – Divoká soutěska – Mezní Louka

Pramice v soutěskách Kamenice

Popis trasy: Z nábřeží ve **Hřensku** (budova informačního střediska) stoupáme po žluté na vrcholky skal k **Labské vyhlídce** s výhledem na řeku a skalami obklopenou obec. Pokračujeme pak dál lesem, přes pole a louky po žluté k **Janovu**, kde se v blízkosti **golfového hřiště** majestátně vypíná **Janovská rozhledna** s úžasným kruhovým výhledem. Od rozhledny jdeme stále po žluté (po obvodu golfového hřiště) až k osadě **Hájenky**. Zde odbočíme doleva po zelené, kde nás čeká klesání k řece Kamenici. U **Mezního můstku** odbočíme doprava po žluté ke kotvišti Divoké soutěsky. Po plavbě na lodičkách (trvá asi 15 minut) sledujeme stále žlutou turistickou značku, která končí na rozcestí **Divoká soutěska**. Zde se napojíme na modrou (doleva) a vystoupáme tak na **Mezní Louku** na autobus.

Délka: 12 km
Doba trvání: 4,5 hodiny
Náročnost: středně náročná

Nástupní místo: Hřensko (autobus)
Cílové místo: Mezní Louka (autobus)

Zajímavosti na trase:

1. Hřensko
2. Divoká soutěska
3. Rozhledna Janov
4. Golfový areál v Janově
5. Mezní Louka – dřevěný model Pravčické brány

● Labská vyhlídka

Praktické info:

Do Hřenska z Děčína autobusem linka 434.
Z Mezní Louky opět spojem 434 do Děčína.
Plavba na lodičkách v Divoké soutěsce funguje jen v turistické sezóně (Velikonoce – 31.10.).

Orientační schéma:

Trasa: Hřensko Edmundova soutěska Mezní můstek Mezná Mezní Louka Pravčická brána Hřensko

Pravčická brána

Popis trasy: Ze **Hřenska** (od vstupu do soutěsek) se vydáme po žluté podél říčky Kamenice k nástupišti lodiček v **Edmundově (Tiché) soutěsce**. Po asi 20 minutách plavby opět pokračujeme po žluté (po cestě doporučujeme navštívit místní expozici ve srubu) na **Mezní můstek**. Zde odbočíme doleva na zelenou a poměrně prudkým stoupáním dojdeme do obce **Mezná**. Odtud po silnici, na které nás překvapí ojedinělé výhledy na skalní masív s Pravčickou bránou, směřujeme až do **Mezní Louky**. Zde se napojíme na červenou a po tzv. **Gabrielině stezce** podél skal s občasnými vyhlídkami putujeme na **Pravčickou bránu**. Zde lze strávit mnoho času na všech okolních vyhlídkách. Od největší pískovcové brány v Evropě sestupujeme (lze odbočit k tzv. jeskyni Českých bratří) opět po červené lesem až k silnici na rozcestí **Tři prameny**, kde můžeme nastoupit na autobus nebo pokračovat dále po červené až do Hřenska.

Délka: 15 km
Doba trvání: 5 hodin
Náročnost: středně náročná

Nástupní místo: Hřensko (autobus)
Cílové místo: Hřensko (autobus)

Zajímavosti na trase:

1. Edmundova (Tichá) soutěska
2. Pravčická brána a Sokolí hnízdo
3. Vyhlídky u Pravčické brány
4. Zážitkový areál Rysí stezka na Mezní Louce
5. Naučná stezka Okolím Pravčické brány
6. Řeka Kamenice

Praktické info:

Do Hřenska z Děčína lze dojet autobusem (linka 434), výletní lodí nebo vlakem (stanice Schöna, pak přívozem). Vstup na Pravčickou bránu je placený. Plavba na lodičkách v Edmundově soutěsce funguje jen v turistické sezóně (Velikonoce – 31.10.).





Orientační schéma:

Trasa: Jetřichovice (▬)Pohovka ▬ Rudolfův kámen ▬ Vilemínina stěna ▬ Mariina skála ▬ Jetřichovice

Výhled z Mariiny skály

Popis trasy: Z **Jetřichovic** vyjdeme po modré kolem kostela **sv. Jana Nepomuckého**. Přes louky s výhledem na Mariinu skálu a Vilemíninu stěnu směřujeme dolů ke staré České silnici a po ní lesem ke skalní výklenkové **kapli Posledního soudu**, nazývané také kaple Kny. Zde odbočíme vpravo na červenou a putujeme dál po úpatí skalnaté hory **Koliště** až na rozcestí **Pohovka**. Červenou turistickou značku sledujeme dále k **Rudolfovu kameni** (neboli Ostroh), z jehož vrcholu je kruhový rozhled do okolí. Odtud sestupujeme dál přes rozcestí **Purkartický les** a směřujeme na další skalní vyhlídky - **Vilemíninu stěnu a Mariinu skálu**. Od ní už nás čeká jen prudký sestup po červené (kolem bývalé dětské ozdravovny) zpět do Jetřichovic.

Délka: 10 km
Doba trvání: 4–5 hodin
Náročnost: náročná (stoupání na vyhlídky po žebřících)

Nástupní místo: Jetřichovice (autobus)
Cílové místo: Jetřichovice (autobus)

Zajímavosti na trase:

1. Mariina skála
2. Rudolfův kámen
3. Skalní kaple Kny

- Vilemínina stěna
- Naučná stezka Jeřichovické stěny
- Tetřevna (Balzerovo ležení) – skalní převis
- Kostel svatého Jana Nepomuckého, Jetřichovice

Varianty trasy:

Z Jetřichovic lze dojít na rozcestí Pohovka také po zelené značce (kratší varianta).

Praktické info:

Z Jetřichovic lze využít turistický autobusový spoj 434 Děčín – Jetřichovice – Krásná Lípa nebo spoj 436 z Jetřichovic do Děčína.

Orientační schéma:

Trasa: Jetřichovice 〓 Dolský mlýn 〓 Kamenická Stráň 〓 Pastevní vrch 〓 Růžová

Dolský mlýn

Popis trasy: Celou obcí Jetřichovice projdeme po silnici (žlutá značka) a na jejím konci odbočíme vlevo ke Starému mlýnu. Podél Jetřichovické Bělé a kolem **pramene sv. Huberta** dojdeme na rozcestí **Královský smrk**. Tady se u železobetonového mostu ve Ferdinandově soutěsce vlévá Bělá do Kamenice. Jen o kousek dál u řeky objevíte udržovanou zříceninu **Dolského mlýna**, který se díky své magické atmosféře objevil v řadě filmových pohádek (Pyšná princezna, Peklo s princeznou atd.). Odtud již stoupáme po žluté na **Kamenickou Stráň** (doporučujeme nepřehlédnout odbočkou na **Kamenickou vyhlídku**). Pokračujeme stále po žluté na rozcestí **Pod Růžovským vrchem** a dál směr Růžová. Na začátku obce nás určitě zláká odbočka na **Pastevní vrch s rozhlednou**, která nám nabídne nečekané výhledy na stolové hory Saského Švýcarska. Vrátíme se pak zpět na žlutou a do **Růžové** na autobus.

Délka: 11 km
Doba trvání: 4 hodiny
Náročnost: nenáročná, výstup od Dolského mlýna středně náročný

Nástupní místo: Jetřichovice (autobus)
Cílové místo: Růžová (autobus)

Zajímavosti na trase:

1. Dolský mlýn (na fotce původní podoba)
2. Železobetonový most - nejstarší v ČR
- Kamenická vyhlídka
3. Kamenická Stráň – lidová architektura - podstávkové domy
4. Kostel sv. Petra a Pavla, Růžová
5. Výhled z Pastevního vrchu
- Mýdlárna Rubens, Růžová

Varianty trasy: Od Dolského mlýna lze místo za roubenými chalupami Kamenické stráně vyrazit po zelené v souběhu s NS Růžová po objektech předválečného lehkého opevnění a napojit se zpět na žlutou pod Růžovským vrchem.

Praktické info: Do Jetřichovic jezdí turistický autobusový spoj 434 Děčín – Jetřichovice – Krásná Lípa nebo spoj 436 z Děčína. Z Růžové jezdí autobus do Děčína nebo lze využít turistické linky 435 z České Kamenice do Hřenska a Schmilky.

Orientační schéma:

Trasa: Jetřichovice = Haťový důl = Falkenštejn = = Tokáň = Panenská jedle = Vlčí deska = Niedermühle = Hinterhermsdorf

Výhled z Falkenštejnu

Popis trasy: Z **Jetřichovic** vyjdeme po žluté do **Haťového dolu**, nad kterým se tyčí skalní masiv bývalého skalního hradu **Falkenštejn**. Pokračujeme stále údolím mezi skalami na rozcestí **Pod Suchým vrchem**, kde žlutá končí. Dál směřujeme po modré přes chaty **Na Tokáni** – nejprve po úpatí skal a od **Panenské jedle** Zadním můstkovým dolem roklí mezi stěnami k rozcestí **Černá brána**, kde se určitě vyplatí udělat si asi kilometrovou odbočku k tomuto útvaru. Následuje prudší výstup k dalším skalám, kde přijde vhod osvěžující **Hadí pramen**. Držíme se stále modré a při cestě míjíme kamennou **Vlčí desku**, za ní pak sestoupíme po zelené do údolí Křinice k **Niedermühle**. Zde odbočíme ostře vlevo a vydáme se do kopce po souběhu červené a žluté. Nad údolím řeky se žlutá odpojí vzhůru do kopce směr obec **Hinterhermsdorf**. Před tím si lze ještě dopřát odbočku na skalní vyhlídku **Taubenstein**.

Délka: 19 km
Doba trvání: 8 hodiny
Náročnost: středně náročná, dlouhá

Nástupní místo: Jetřichovice (autobus)
Cílové místo: Hinterhermsdorf (autobus)

Zajímavosti na trase:

- Zřícenina hradu Falkenštejn
- 1 Chaty Na Tokáni – původní lovecké chaty v alpském stylu
- 2 Černá brána – skalní útvar
- Hadí pramen
- 3 Vlčí deska – nápis upomínající na příběh myslivce, který zde zabil roku 1640 dva vlky
- 4 Hinterhermsdorf – podstávkové domy, muzeum, informační středisko

Praktické info:

Do Jetřichovic jezdí turistický autobusový spoj 434 Děčín – Jetřichovice – Krásná Lípa nebo spoj 436 z Děčína. Z Hinterhermsdorfu s využitím jízdenky Labe-Elbe autobusem do Sebnitz nebo Bad Schandau, s následným přestupem na vlak – Dráhu národního parku do Děčína nebo Rumburku.





Orientační schéma:

Trasa: Vysoká Lípa Šaunštejn Malá Pravčická brána - Zadní Jetřichovice soutěska Křinice Niedermühle Zadní Doubice údolí Bílého potoka Mikulášovice

skalní hrad Šaunštejn

Popis trasy: Vycházíme od zastávky **Vysoká Lípa** (restaurace) po žluté k rozcestí pod Šaunštejnem. Odtud stoupáme po červené přes skalní hrad **Šaunštejn** (výstup po železných žebřících) a **Malou Pravčickou bránu** (na obou místech výhledy do okolí). Z červené uhneme doprava a po asfaltové cyklostezce 3030 prudce klesáme k zelené do **Hlubokého dolu**. Pokračujeme po zelené romantickým údolím do bývalých **Zadních Jetřichovic**. Dále přejdeme přes most na modrou, kde procházíme již na německé straně pod skalami Rabensteine a podél Křinice do nádherné rokle/soutěsky (Kirnitzschtalklamm). Zde doporučujeme využít plavbu na lodičkách **(Obere Schleuse)**. Dál putujeme po červené k bývalému mlýnu **Niedermühle** a kolem zbořeného **Českého mlýna** po žluté podél Křinice k bývalé **Zadní Doubici**. Odtud žlutá pokračuje krásným údolím **Bílého potoka**, kde se po zhruba 2 km napojíme na zelenou, které odbočuje do obce **Mikulášovice** k nádraží nebo autobusové zastávce.

Délka: 21 km (vlak), 22 km (bus)
Doba trvání: 8 hodin
Náročnost: středně náročná (dlouhé rovné úseky jsou střídány výstupy a sestupy mezi skalami)

Nástupní místo: Vysoká Lípa (autobus)
Cílové místo: Mikulášovice (vlak, autobus)
KNS - Köglerova naučná stezka

Zajímavosti na trase:

1 Skalní hrad Šaunštejn
● Zaniklá osada Zadní Jetřichovice
2 Soutěska Obere Schleuse
● Bývalý mlýn Niedermühle
3 Malá Pravčická brána

Upozornění na trase: V Zadních Jetřichovicích není proznačena možnost přejít ze zelené přes most přes Křinici na německou stranu k modré nebo zelené značce, ale je to orientačně snadné.

Praktické info:

Do Vysoké Lípy jezdí turistický autobusový spoj 434 Děčín – Jetřichovice – Krásná Lípa. Z Mikulášovic o víkendech vlakem do Rumburku nebo s přestupem na dolním nádraží do Děčína Dráhou národního parku. Využít lze také autobusovou linku 409 (Dolní Poustevna nebo v opačném směru Rumburk či Varnsdorf).

Orientační schéma:

Trasa: Krásná Lípa = Kamenná Horka = Kyjov = Turistický most = Brtníky

Kyjovské údolí

Popis trasy: Z **Krásné Lípy** vyrazíme po žluté přes **Kamennou Horku** (udržované podstávkové domy) a dál projdeme pastvinami (s výhledem na okolí) do Kyjova. Část cesty vede v souběhu s Köglerovou naučnou stezkou (viz samostatná trasa 15). V **Kyjově** od restaurace Na Fakultě se vydáme po červené **Kyjovským údolím** mezi pískovcovými skalami podél říčky Křinice. Na rozcestí **Pod praporkem** se vyplatí udělat si krátkou zacházku (tam a zpět) ke skalnímu útvaru **Klenotnice.** Dál pokračujeme až k **Turistickému mostu**, odkud vystoupáme po zelené z údolí vzhůru přes **Brtnický hrádek**, **Velký Pruský tábor** a bývalý zámeček **Šternberk** do **Brtníků.** Odtud pojedeme zpět do Krásné Lípy autobusem nebo o víkendech vlakem.

Délka: 13 km
Doba trvání: 4–5 hodin (v letním období)
Náročnost: v zimním období náročná, po zbytek roku nenáročná

Nástupní místo:
Krásná Lípa – náměstí (bus, vlak)
Cílové místo: Brtníky (bus, vlak)

Zajímavosti na trase:

1. Dům Českého Švýcarska, Krásná Lípa
2. Kyjovské údolí
3. Brtnický hrádek
4. Brtnické ledopády
5. Vinný sklep a Jeskyně víl (v zimě)
6. Velký pruský tábor

Praktické info:

Z Brtníků do Krásné Lípy autobusový spoj linka 407. O víkendech a svátcích jezdí přes Brtníky vlak na trase Mikulášovice dolní nádraží – Krásná Lípa/Rumburk

Varianty trasy:

V Kyjově je možné místo po červené značce pokračovat po Köglerově naučné stezce mezi skalami přes Kinského vyhlídku a Kyjovský hrádek a napojit se na červenou Pod Praporkem (u odbočky na Klenotnici). Pozor, náročný úsek – žebříky a strmé schody ve skalách! V zimním období jsou značené tzv. ledopády v Kyjovském údolí (Jeskyně víl a Vinný sklep). Od Turistického mostu je to okruh po Brtnických ledopádech.



Orientační schéma:

Trasa: Krásná Lípa ⧅ Kamenná Horka ⧅ Vápenka ⧅ Kyjov ⧅ Vlčí Hora Zahrady ⧅ Krásný Buk ⧅ Krásná Lípa

Geologická mapa v Zahradách

Popis trasy: Z náměstí se vydáme po červené k městskému parku a přes **Kamennou Horku** k rozcestí **Nad Vápenkou**, odtud sledujeme již zelenou až k **Vápence**. Od přírodní rezervace přes Vápenný vrch sestoupíme do **Kyjova**, kde se KNS spojuje se žlutou. Projdeme kolem hřbitova přes **Kinského vyhlídku** do náročných partií Kyjovské skalní stezky a kolem **Kyjovského hrádku** sejdeme k rozcestí **Pod Praporkem**. Pokračujeme údolím Křinice po červené až k **Dixovu mlýnu**, kde odbočíme doleva a stoupáme po značce naučné stezky až na **Vlčí horu**, k rozhledně a zpět dolů ke studánce Veronika (vede zde i červená a žlutá). Dále putujeme přes osadu **Zahrady** a KNS nás dovede k unikátní geologické mapě (současně vede i žlutá). Pokračujeme (opustíme žlutou) kolem Žebrácká kaple (Panny Marie Pomocné) k odbočce směr **Sněžná** (u Kaple Nejsvětější Trojice). V souběhu s červenou se pak již vracíme kolem zříceniny hradu **Krásný Buk** a podél silnice zpět na náměstí do **Krásné Lípy**.

Délka: 23 km
Doba trvání: 8–9 hodin (v letním období)
Náročnost: náročná (délka, místy obtížné skalní terény – žebříky, schody)

Nástupní místo: Krásná Lípa – náměstí
Cílové místo: Krásná Lípa – náměstí
KNS: Köglerova naučná stezka

Zajímavosti na trase:

1. Krásná Lípa - náměstí, park
2. Kyjov
3. Infopanely na naučné stezce
4. Kaplička na Sněžné
5. Rozhledna Vlčí hora

Praktické info:

V Krásné Lípě v Domě Českého Švýcarska lze zakoupit podrobného průvodce k naučné stezce. V terénu speciálně značená – viz šikmý zelený pruh. Původně nejstarší naučná stezka na českém území byla otevřena roku 1941 (obnovena v roce 2006).

Orientační schéma:

Trasa: Doubice – Tokáň – Rynartice – Pavlínino údolí – Jetřichovice

Doubice

Popis trasy: Z **Doubice** se vydáme po žluté značce silnicí k lesnímu parkovišti, kde značka zahýbá vpravo do lesa. Za loveckou chatou u **sv. Eustacha** se cesta noří mezi pískovcové skály. Nejobtížnější terén nás čeká u **Úzkých schodů** – méně zdatní turisté se raději několika žebříkům ve skalních průrvách vyhnou a zvolí nenáročnou a kratší značenou alternativní trasu. Po asi 0,5 km opustíme žlutou a pokračujeme po modré po silnici k loveckým chatám **Na Tokáni** a dále do **Rynartic**, kde se vyplatí odbočit vzhůru na **Křížový vrch** (místo s nádhernými výhledy). Odtud sestoupíme do **Pavlínina údolí**, kde modrá značka končí napojením na červenou, která nás směrem vpravo dovede krásným údolím podél toku Chřibské Kamenice do **Jetřichovic**.

Délka: 16,5 km
Doba trvání: 5–6 hodin (v letním období)
Náročnost: středně náročné
(úsek kolem Úzkých schodů – žebříky ve skalách)

Nástupní místo: Doubice (bus)
Cílové místo: Jetřichovice (bus)

Zajímavosti na trase:

1. Kostel Nanebevzetí Panny Marie, Doubice
2. Park dřevěných soch, Doubice
3. Úzké schody
4. Chaty Na Tokáni
5. Křížový vrch u Rynartic
6. Pavlínino údolí

Praktické info:

Do Doubice i Jetřichovic jezdí turistický autobusový spoj 434 (Děčín – Jetřichovice – Krásná Lípa).
Z Jetřichovic je možno využít spoj 436 do Děčína.



Orientační schéma:

Trasa: Mikulášovice Weifberg Wachberg Tanečnice Mikulášovice

Výhled z rozhledny Tanečnice

Popis trasy: Z **Mikulášovic** se vydáme po žluté směrem ke stylovému přírodnímu koupališti. Odtud pokračujeme dál po asfaltové cestě až na rozcestí Hančův vrch, poté lesem ke státní hranici přes **přechod Mikulášovice/Hinterhermsdorf** a nakonec vystoupáme na rozhlednu **Weifberg**. Ta nám nabízí výhledy na scenérii Českosaského Švýcarska i Lužických hor. Zpět sejdeme pod kopec, odkud vede modrá na kopec **Wachberg**. Zde je kromě restaurace i volně přístupná vyhlídková terasa. Na nedalekém rozcestí opustíme modrou a po zelené přejdeme státní hranici. Na rozcestí **Zlodějské cesty** zahneme vlevo a opět po modré doputujeme k rozhledně s romantickým názvem **Tanečnice**. Zde nás opět čekají překrásné výhledy i možnost občerstvení. Pak nám už zbývá jen pozvolný sestup po modré zpět do **Mikulášovic**.

Délka: 15 km
Doba trvání: 5–6 hodin
Náročnost: nenáročná (výstupy na rozhledny)

Nástupní místo: Mikulášovic - střed
Cílové místo: Mikulášovice - dolní
Doprava: vlak, bus

Zajímavosti na trase:

1. Mikulášovice – přírodní koupaliště
2. Rozhledna Weifberg, výhled
- Vyhlídkové místo Wachberg
3. Rozhledna Tanečnice
4. Mikulášovice – muzeum nožířství

Praktické info:

Trasa je ideální také pro Nordic walking a lze ji absolvovat i v zimním období. Vlak do Mikulášovic (střed) jezdí jen o víkendech, autobus a vlak do stanice Mikulášovice dolní nádraží denně.

Orientační schéma:

Trasa: Česká Kamenice ▬ Kamenický Šenov ▬ Panská skála ▬ Prácheň

Panská skála

Popis trasy: Výchozím místem je město Česká Kamenice, která se s 36 jedinečnými objekty právem pyšní titulem Městská památková rezervace. Po jeho prohlídce se na náměstí napojíme na zelenou turistickou značku a vyrazíme z města po loukách k **Zámeckému vrchu**. Na jeho vrchol vede místní odbočka ke zřícenině hradu Kamenice. Do hradního komplexu je vestavěna dřevěná vyhlídková věž, z níž je skvělý kruhový výhled po celém okolí. Po návratu zpět pokračujeme po loukách a pastvinách do **Kamenického Šenova**. Stále po zelené jdeme kolem nádraží, sklářského muzea a přes náměstí a pak již je na dohled jedinečný cíl – čedičové varhany **Panská skála** (zde se točila pohádka Pyšná princezna). Odtud se vydáme po modré do **Práchně** na autobusovou zastávku, odkud se dá vrátit do České Kamenice, nebo jet do Děčína či na opačnou stranu do Nového Boru.

Délka: 8 km
Doba trvání: 2 hodiny
Náročnost: nenáročná
(s výjimkou stoupání na Zámecký vrch)

Nástupní místo: Česká Kamenice (vlak, bus)
Cílové místo: Prácheň (bus)

Zajímavosti na trase:

1. Poutní kaple Narození Panny Marie, Česká Kamenice
2. Kostel sv. Jakuba Staršího, Česká Kamenice
3. Zřícenina hradu Kamenice na Zámeckém vrchu
4. Sklářské muzeum Kamenický Šenov

● Panská skála

Praktické info:

Trať Muzejní železnice Šenovka – sezónně provozovaná lokálka mezi Českou Kamenicí a Kamenickým Šenovem (dlouhá přibližně 5 km).
Více info: www.kzc.cz/muzejni-zeleznice-senovka

Orientační schéma:

Trasa: Česká Kamenice Filipov Srbská Kamenice Všemily Jetřichovice

Srbská Kamenice

Popis trasy: Z **České Kamenice** se vydáme po modré do místní části **Filipov**. Z místních luk nás čekají krásné výhledy na Českou Kamenici a vrcholky Labských pískovců a Lužických hor. **Pod Strážištěm** uhneme vlevo z modré značky (**Nad Svinským dolem**) a neznačenou spojkou (označeno směrovkou) přejdeme na žlutou mezi pískovcovými skalami do Srbské Kamenice. Ze zdejší **Vyhlídky nad jezírkem** lze přehlédnout obec i s Růžovským vrchem. Po místní **naučné stezce** pokračujeme přes Srbskou Kamenici po proudu řeky Kamenice k zelené a po ní kolem bunkrů (malá, příležitostně přístupná expozice čs. opevnění z let 1935–1938). Na rozcestí **Pod Borovinou** se napojíme na modrou a projdeme mezi pískovcovými skalami a kolem obnoveného hřbitova až do **Všemil**. V obci doporučujeme určitě navštívit unikátní **skalní kapli sv. Ignáce** a nově zpřístupněný převis **Dutý kámen**. Po modré pak pohodlnou cestou s výhledy do okolí doputujeme až do **Jetřichovic** na autobus.

Délka: 15 km
Doba trvání: 5 hodin
Náročnost: nenáročná (s výjimkou sestupu po žluté od Strážiště do Srbské Kamenice)

Nástupní místo: Česká Kamenice (vlak, bus)
Cílové místo: Jetřichovice (bus)

Zajímavosti na trase:

- Srbská Kamenice - vyhlídka, přírodní rezervace Arba, lesní divadlo
- ❶ Naučná stezka v Srbské Kamenici
- ❷ Naučná stezka čs. opevnění (Muzeum lehkého opevnění)
- ❸ Skalní kaple svatého Ignáce, Všemily

Praktické info:

Česká Kamenice leží na trase autobusu 402 mezi Děčínem a Varnsdorfem či vlakem z Děčína do České Kamenice. Z Jetřichovic lze využít turistický autobusový spoj 434 nebo spoj 436 z Jetřichovic do Děčína.

Orientační schéma:

Trasa: Jiřetín pod Jedlovou Jedlová Tolštejn železniční stanice Jedlová

Tolštejn a Jedlová hora, pohled od Luže

Popis trasy: Z náměstí v **Jiřetíně pod Jedlovou** prudce vystoupáme po zelené přes rokokovou křížovou cestu loukami s výhledem na Jedlovou i Tolštejn k rozcestí pod sjezdovkou. Odtud pokračujeme po červené na horu s názvem **Jedlová**, na které kromě restaurace a lanového centra je i **rozhledna** poskytující kruhový výhled od Krkonoš přes České středohoří po stolové hory Českosaského Švýcarska. Odtud sestupujeme po červené dál na **zříceninu hradu Tolštejna**, kde nás čekají další pohledy do krajiny. Pak sledujeme místní komunikací (cyklostezka 3015) tzv. **Tolštejnskou cestu** na rozcestí, kde se spojuje zelená se žlutou a vedou k **železniční stanici Jedlová** s vyhlášenou nádražní restaurací.

Délka: 9 km
Doba trvání: 3,5 hodin
Náročnost: středně náročná (výstupy na vyhlídky)

Nástupní místo: Jiřetín pod Jedlovou (bus)
Cílové místo: železniční stanice Jedlová (vlak)

Zajímavosti na trase:

- Štola sv. Jana Evagelisty – zpřístupněné důlní dílo
- 1 Křížová cesta Jiřetín pod Jedlovou
- 2 Rozhledna Jedlová
- 3 Zřícenina hradu Tolštejn
- 4 Adrenalin park Jedlová

Varianty trasy: Komu se nechce končit na nádraží Jedlová a má málo kilometrů v nohách, může na rozcestí Tolštejnská cesta uhnout vpravo po žluté přes Malý Stožec a dojít na železniční stanici Chřibská.

Praktické info:

Jiřetín pod Jedlovou leží na trase autobusu 402 mezi Děčínem a Varnsdorfem. Trasa vlaku vede z Děčína do Rybniště, tady přestup na vlak Trilex (jede do Liberce).

Orientační schéma:

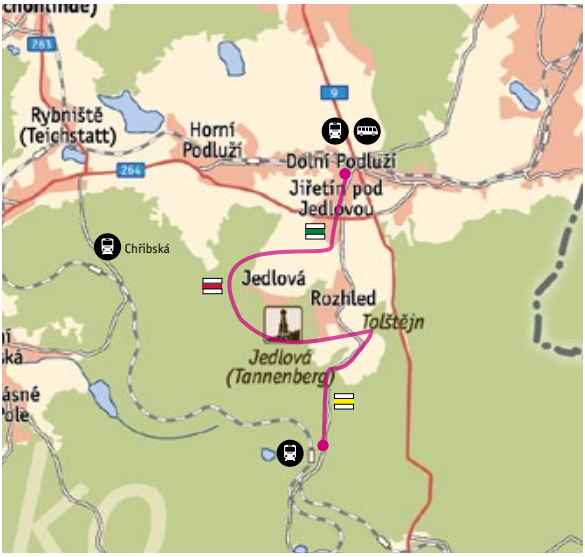

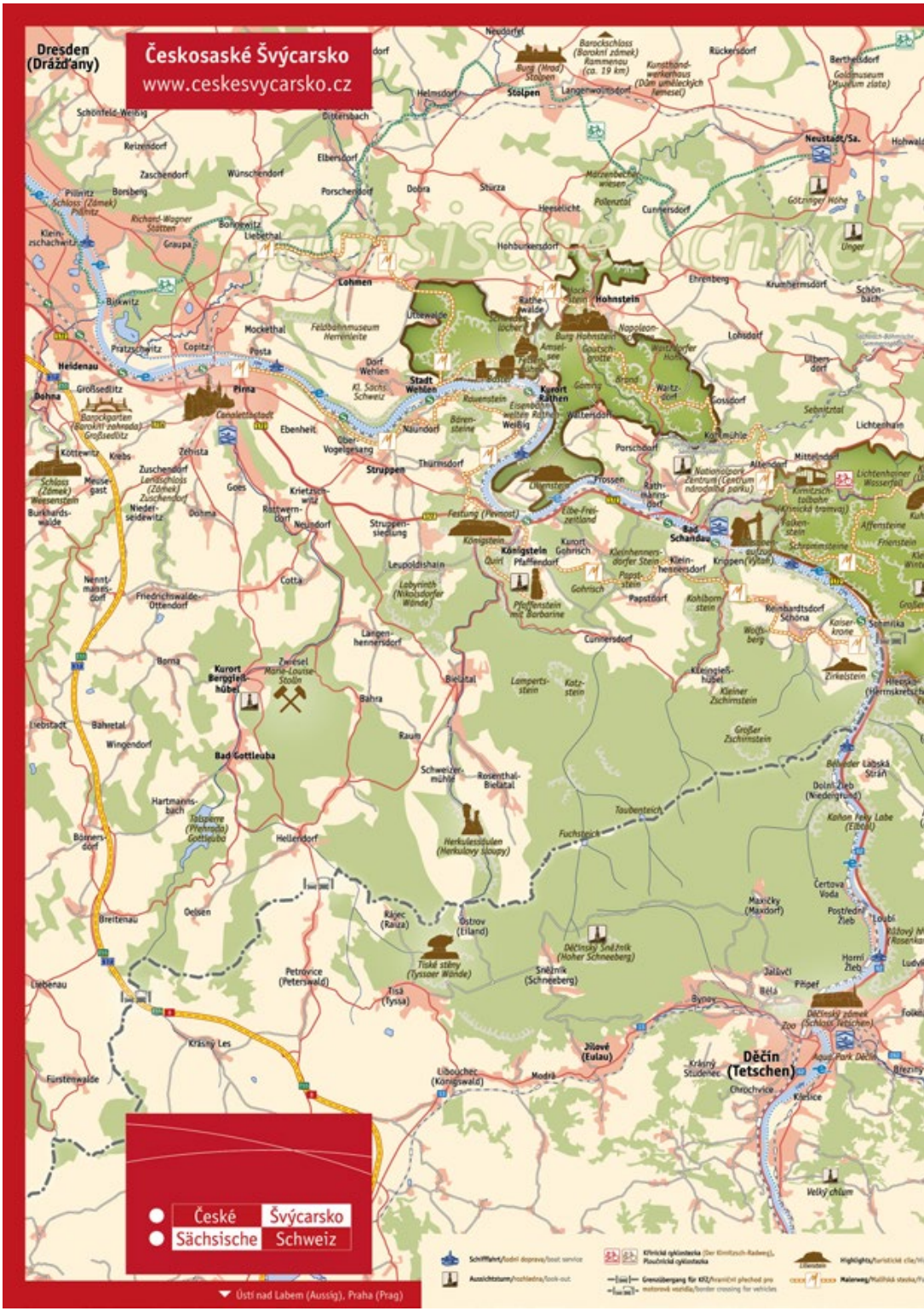
Dresden
(Drážďany)
Českosaské Švýcarsko
www.ceskesvycarsko.cz
Neudörfel
Barockschloss
(Barokní zámek)
Rammenau
(ca. 19 km)
Burg (Hrad)
Stolpen
Stolpen
Langenwolmsdorf
Rückersdorf
Berthelsdorf
Goldmuseum
(Muzeum zlata)
Neustadt/Sa.
Hohwald
Schönfeld-Weißig
Dittersbach
Reitzendorf
Elbersdorf
Zschendorf
Wünschendorf
Porschendorf
Dobra
Sturza
Hesselicht
Cunnersdorf
Hohburkersdorf
Ehrenberg
Krumhermsdorf
Schönbach
Götzinger Höhe
Unger
Pillnitz
Schloss (Zámek)
Pillnitz
Borsberg
Richard-Wagner
Stätten
Bonnewitz
Liebethal
Graupa
Klein-
zschachwitz
Lohmen
Bühlau
Mockethal
Feldbahnmuseum
Herrenleute
Pratzschwitz
Copitz
Posta
Heidenau
Dohna
Großsedlitz
Barockgarten
(Barokní zahrada)
Großsedlitz
Pirna
Canaletto-Stadt
Dorf
Wehlen
Kl. Sächs.
Schweiz
Stadt
Wehlen
Rathewalde
Hohnstein
Uttewalde
Burg Hohnstein
Gautschgrotte
Napoleon-
stein
Lohsdorf
Uttendorf
Kurort
Rathen
Rauenstein
Bärenstein
Weißig
Gohrisch
Brand
Waitzdorf
Gossdorf
Sebnitztal
Lichtenhain
Ebenheit
Naundorf
Ober-
Vogelgesang
Struppen
Thürmsdorf
Porschdorf
Kamnitz-
talbahn
(Kamenická
tramvaj)
Köttewitz
Krebs
Zehista
Zuschendorf
Lerchenschloss
(Zámek)
Zuschendorf
Meusegast
Schloss
(Zámek)
Wesenstein
Burkhardswalde
Niederseidewitz
Dohma
Goes
Krietzschwitz
Rattwerndorf
Neundorf
Festung (Pevnost)
Königstein
Königstein
Quirl
Pfaffendorf
Kurort
Gohrisch
Elbe-Freizeitland
Prossen
Rathmannsdorf
Nationalpark
Zentrum (Centrum
národního parku)
Bad
Schandau
Kleinhennersdorfer Stein
Kleinhennersdorf
Kleinhennersdorfer Stein
Papstdorf
Kohlborn-
stein
Kriippen (Vítáni)
Affensteine
Friensteinen
Lichtenhainer
Wasserfall
Valkenstein
Schrammsteine
Nenntmannsdorf
Friedrichswalde-
Ottendorf
Cotta
Leupoldishain
Labyrinth
(Nikolsdorfer
Wände)
Pfaffenstein
mit Barbarine
Langenhennersdorf
Cunnersdorf
Reinhardtsdorf
Schöna
Kaiser-
krone
Schmirka
Wolfberg
Kleingießhübel
Kleiner
Zschirnstein
Zirkelstein
Hiesigs
(Hřensko)
Borna
Kurort
Berggießhübel
Zwiesel
Maria-Louise-
Stollen
Bahra
Bielatal
Lampertsstein
Katzstein
Liebstadt
Bahretal
Wingendorf
Bad Gottleuba
Raum
Großer
Zschirnstein
Schweizermühle
Rosenthal-
Bielatal
Belvedere Labská Stráň
Dolní Žleb
(Niedergrund)
Kanon Pekly Labe
(Elbeklippen)
Hartmannsbach
Talsperre
(Přehrada)
Gottleuba
Börnersdorf
Hellendorf
Herkulessäulen
(Herkulovy sloupy)
Taubensteich
Fuchsteick
Čertova
Voda
Maxičky
(Maxdorf)
Postřední
Žleb
Loubí
Breitenau
Oelsen
Rájec
(Rauza)
Ostrov
(Tiland)
Děčínský Sněžník
(Mohr Schneeberg)
Tiské stěny
(Tyssaer Wände)
Sněžník
(Schneeberg)
Jalůvčí
Horní
Žleb
Liebenau
Petrovice
(Peterswald)
Tisá
(Tyssa)
Bělá
Pihel
Byňov
Děčínský zámek
(Schloss Tetschen)
Zoo
Krásný Les
Fürstenwalde
Libouchec
(Königswald)
Jílové
(Eulau)
Modrá
Krásný
Studenec
Děčín
(Tetschen)
Aqua Park Děčín
Chrochvice
Klešice
Velký chlum
České Švýcarsko
Sächsische Schweiz
Schiffahrt/Říční doprava/boat service
Aussichtsturm/rozhledna/look-out
Grenzübergang für KFZ/hraniční přechod pro motorová vozidla/border crossing for vehicles
Highlights/turistické cíle/
Malerweg/Malířská stezka/
Ústí nad Labem (Aussig), Praha (Prag)

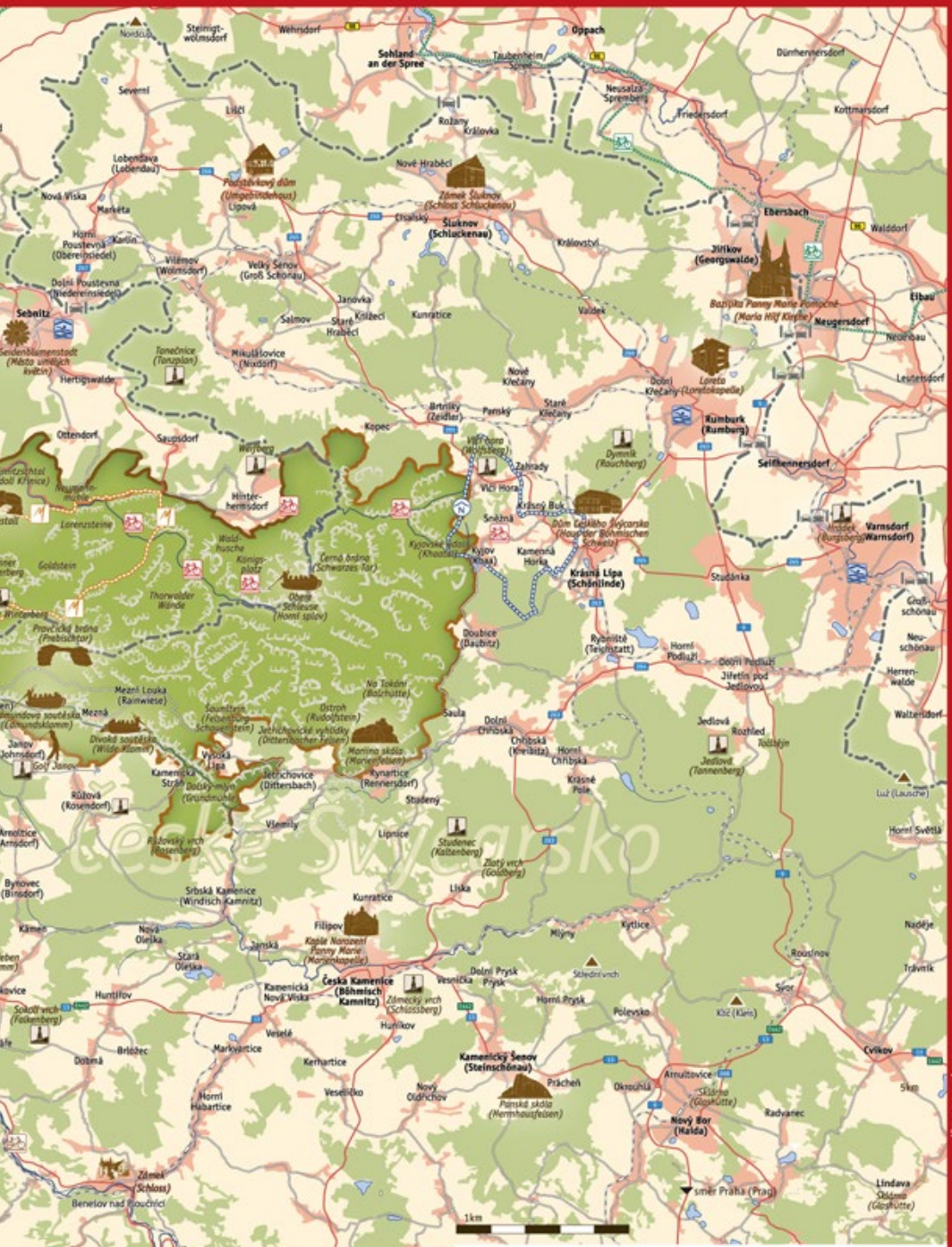
Sohland an der Spree
Oppach
Taubenheim (Spree)
Neusalza-Spremberg
Dürrhennersdorf
Kottmarsdorf
Friedersdorf
Wehrsdorf
Steinigtwolmsdorf
Nordcut
Severní
Lidčí
Rožany
Královka
Nové Hraběcí
Zámek Šluknov (Schloss Schluckenau)
Šluknov (Schluckenau)
Lobendava (Lobendau)
Nová Víska
Markéta
Horní Poustevna (Obereinsiedel)
Dolní Poustevna (Niedereinsiedel)
Sebnitz
Sedmibleumenstadt (Město umělých květin)
Hertigswalde
Tonečnice (Tonzplan)
Vilémov (Wolmsdorf)
Velký Šenov (Groß Schönau)
Janovka
Salmov
Staré Hraběcí
Kunratice
Mikulášovice (Nixdorf)
Království
Valdek
Jiříkov (Georgswalde)
Bazilika Panny Marie Pomocné (Maria Hilf Kirche)
Ebersbach
Waldsdorf
Elbau
Neugersdorf
Neueibau
Leutersdorf
Loreto (Loretokapelle)
Dolní Křečany
Nové Křečany
Staré Křečany
Brtníky (Zeidler)
Panský
Ottendorf
Saupsdorf
Kopec
Rumburk (Rumburg)
Seifhennersdorf
Dymník (Rauchberg)
Vlčí Hora (Wolfsberg)
Zahrady
Hrádek (Burgsberg)
Varnsdorf (Warnsdorf)
Hinterhermsdorf
Lorenzsteine
Wald-busche
Königplatz
Černá brána (Schwarzes Tor)
Kyjovské sedlo (Knotschenpass)
Kyjov (Knotsch)
Krásný Buk
Dům Českého Švýcarska (Haus der Böhmischen Schweiz)
Smetná
Kamenná Horka
Krásná Lípa (Schönlinde)
Studánka
Goldstein
Thorwalder Wände
Obora Schleuse (Horní splav)
Provčická brána (Prebischtor)
Doubice (Daubitz)
Rybniště (Teichstatt)
Horní Podluží
Dolní Podluží
Jiřetín pod Jedlovou
Großschönau
Neuschönau
Herrenwalde
Waltersdorf
Mezní Louka (Rainwiese)
Mezná
Divoká soutěska (Wilde Klamm)
Janov (Johnsdorf)
Golý Janov
Soumrak (Felsenstein)
Ostrůh (Rudolfstein)
Jetřichovické vyhlídky (Dittersbacher Felsen)
Na Tokání (Balzhütte)
Saula
Dolní Chřibská
Chřibská (Kreibitz)
Horní Chřibská
Jedlová
Rozhled
Jedlová (Tannenberg)
Vysoká Lípa
Kamenická Stráň
Jetřichovice (Dittersbach)
Mariina skála (Marienfelsen)
Kynartice (Rennersdorf)
Růžová (Rosendorf)
Dolní mlýn (Grundmühle)
Studený
Krásné Pole
Luž (Lausche)
Horní Světlá
Armoltice (Arnsdorf)
Vlemily
Růžovský vrch (Rosenberg)
Lipnice
Studenec (Kaltenberg)
Zlatý vrch (Goldberg)
Bynovec (Binsdorf)
Srbská Kamenice (Windisch Kamnitz)
Kunratice
Liska
Filipov
Kaple Narození Panny Marie (Marienkapelle)
Nová Oleška
Stará Oleška
Janská
Mlýny
Kytlice
Nadějie
Rousínov
Trávník
Sokolí vrch (Falkenberg)
Huntířov
Kamenická Nová Víska
Česká Kamenice (Böhmisch Kamnitz)
Zámecký vrch (Schlossberg)
Vesnička
Dolní Prysk
Prysk
Střední vrch
Horní Prysk
Polevsko
Sjor
Klíč (Klenis)
Huntířov
Veselé
Markvartice
Kerhartice
Briežec
Dotmá
Horní Habartice
Veselíčko
Nový Oldřichov
Kamenický Šenov (Steinschönau)
Prácheň
Panská skála (Hermannsfelsen)
Arnultovice
Okrouhlá
Sklárna (Glashütte)
Nový Bor (Haida)
Radvanec
Cvikov
Skm
Lindava
Sklárna (Glashütte)
Zámek (Schloss)
Benešov nad Ploučnicí
směr Praha (Prag)
Liberec (Reichenberg)
1km
Elberadweg/Labská cyklostezka/Elbe Cycle Path
Mittellandroute/Středoněmecká stezka/Cycle Path
Klöglers Naturpfad/Klöglerova naučná stezka/Klögler's Nature Trail
Nationalpark Sächsische Schweiz/ Národní park České Švýcarsko/ National Park Saxon Switzerland
Nationalpark Böhmische Schweiz/ Národní park České Švýcarsko/ National Park Bohemian Switzerland
Europäische Union. Europäischer Fonds für regionale Entwicklung.
Evropská unie. Evropský fond pro regionální rozvoj.
SN CZ
Ahoj sousede. Hallo Nachbar.
Interreg V-A / 2014 – 2020
Vydáno v rámci projektu Turistika s výhledem. Herausgegeben im Rahmen des Projekts Tourismus mit Weitblick.

Kaňon Labe

Dráha národního parku, foto I. Šafus

Obecně prospěšná společnost České Švýcarsko
Křinické nám. 1161/10, 407 46 Krásná Lípa
Telefon: +420 412 383 413
E-mail: informace@ceskesvycarsko.cz
www.ceskesvycarsko.cz

Vydavatel: České Švýcarsko, o. p. s., Krásná Lípa 2017
Autor textů: Ivo Šafus, Jiří Rak, Dana Štefáčková
Fotografie: M. Rak, V. Sojka, Z. Patzelt, J. Pufler, P. Germanič, J. Stejskal, R. Křivánek, J. Laštůvka, T. Fúsek, I. Šafus, archiv České Švýcarsko o. p. s.
Grafické zpracování a tisk: Face up s.r.o.
Neprodejné

ISBN: 978-80-87248-47-8

Partneři a zakladatelé obecně prospěšné společnosti České Švýcarsko:

KrásnáLípa CENTRUM ČESKÉHO ŠVÝCARSKU

Brána do Čech Krásu hledejte doma

Europäische Union. Europäischer Fonds für regionale Entwicklung. Evropská unie. Evropský fond pro regionální rozvoj.

SN CZ Ahoj sousede. Hallo Nachbar. Interreg V A / 2014 – 2020

VYDÁNÍ TOHOTO MATERIÁLU BYLO REALIZOVÁNO V RÁMCI PROJEKTU „TURISTIKA S VÝHLEDEM“.