

OPATŘENÍ OBECNÉ POVAHY

Městský úřad Rumburk, odbor stavební úřad – úsek silniční správní úřad, jako příslušný orgán státní správy ve věcech stanovení místní a přechodné úpravy provozu na silnici II. a III. třídy, místní komunikaci a na veřejně přístupné účelové komunikaci a užití zařízení pro provozní informace na silnici II. a III. třídy, místní komunikace a veřejně přístupné účelové komunikaci, v souladu s ustanovením § 124 odst. 6 zákona č. 361/2000 Sb., o provozu na pozemních komunikacích a o změnách některých zákonů (zákon o silničním provozu), v platném znění, v souladu s ustanovením § 77 odst. 1 písm. c) téhož zákona a v souladu s ustanovením zákona č. 500/2004 Sb., správní řád, ve znění pozdějších předpisů (dále jen „správní řád“)

stanovuje přechodnou úpravu provozu na pozemních komunikacích spočívající v

osazení přechodného dopravního značení či zařízení:

- dle přílohy č. 1 - 10

v lokalitě: **silnice II a III třídy v průtahu obcemi na trase závodu, tj. Dolní Poustevna, Doubice, Jiříkov, Krásná Lípa, Lipová, Lobendava, Mikulášovice, Rumburk, Staré Křečany, Šluknov, Velký Šenov, Vilémov**
místní komunikace v průtahu obcemi na trase závodu, tj. Dolní Poustevna, Doubice, Jiříkov, Krásná Lípa, Lipová, Lobendava, Mikulášovice, Rumburk, Staré Křečany, Šluknov, Velký Šenov, Vilémov

dopravní opatření: **přechodného zúžení vozovky na jeden jízdní pruh o minimální šířce 3,0 po dobu průjezdu pelotonu cyklistického závodu úplné omezení provozu v exponovaných místech**

v rámci akce: **cyklistický závod „Tour de Feminin 2018“**

termín platnosti: **ve dnech 05. – 08. července 2018**

za dodržení těchto podmínek:

- 1) K označení pracovního místa dle přílohy č. 1 – 10 bude použito reflexních dopravních značek (min třídy R2) v základních velikostech. K označení pracovního místa nesmí být použito nečitelného či jinak poškozeného dopravního značení, značky a zábrany musí být zajištěny proti posunutí vlivem povětrnostní situace.
- 2) Rozměry a provedení dopravních značek či dopravního zařízení musí být v souladu s Vyhláškou č. 294/2015 Sb., kterou se provádějí pravidla provozu na pozemních komunikacích, v platném znění, dále v souladu s ČSN EN 12899-1 a v souladu s TP 66 – Zásady pro označování pracovních míst na pozemních komunikacích.
- 3) Přechodná úprava provozu se stanovuje pouze na dobu provádění stavebních a zemních prací souvisejících s výše uvedenou akcí, a po jejich ukončení bude přechodné dopravní značení neprodleně odstraněno.
- 4) Výrobu, osazení, průběžnou údržbu a následné odstranění předmětného přechodného dopravního značení či zařízení zajišťuje na své náklady žadatel., Osazení bude provedeno nejdříve po nabytí účinnosti tohoto Opatření obecné povahy, ale pouze v termínu dle předchozího bodu.

V souladu s ustanovením § 77 odst. 5 zákona o silničním provozu nabývá toto Opatření obecné povahy pátým dnem po vyvěšení.

Odůvodnění:

Městský úřad Rumburk, odbor stavební úřad – úsek silniční správní úřad, jako příslušný orgán státní správy ve věcech stanovení místní a přechodné úpravy provozu na silnici II. a III. třídy, místní komunikaci a na veřejně přístupné účelové komunikaci a užití zařízení pro provozní informace na silnici II. a III. třídy, místní komunikace a veřejně přístupné účelové komunikaci, obdržel podnět Klubu cyklistiky Krásná Lípa, IČ 265 18 554, se sídlem v Krásné Lípě, Smetanova 22, ke stanovení přechodné úpravy dopravního značení na pozemní komunikaci nebo užití zařízení pro provozní informace, včetně situačního snímku se zákresem místa umístění navrhovaného přechodného dopravního značení či zařízení v rámci požadované přechodné úpravy provozu na pozemních komunikacích – silnice II a III třídy v průtahu obcemi na trase závodu, tj. Dolní Poustevna, Doubice, Jiříkov, Krásná Lípa, Lipová, Lobendava, Mikulášovice, Rumburk, Staré Křečany, Šluknov, Velký Šenov, Vilémov, místní komunikace v průtahu obcemi na trase závodu, tj. Dolní Poustevna, Doubice, Jiříkov, Krásná Lípa, Lipová, Lobendava, Mikulášovice, Rumburk, Staré Křečany, Šluknov, Velký Šenov, Vilémov.

Na základě tohoto podnětu byl vystaven návrh na stanovení přechodné úpravy provozu v dané lokalitě spočívající v umístění přechodného dopravního značení či zařízení na silnicích II a III třídy v průtahu obcemi na trase závodu, tj. Dolní Poustevna, Doubice, Jiříkov, Krásná Lípa, Lipová, Lobendava, Mikulášovice, Rumburk, Staré Křečany, Šluknov, Velký Šenov, Vilémov, místních komunikacích v průtahu obcemi na trase závodu, tj. Dolní Poustevna, Doubice, Jiříkov, Krásná Lípa, Lipová, Lobendava, Mikulášovice, Rumburk, Staré Křečany, Šluknov, Velký Šenov, Vilémov. Dopravní opatření budou realizována v souvislosti s konáním cyklistického závodu Tour de feminin 2018 v termínu od 05.-08.08.2018.

Návrh na stanovení přechodné úpravy provozu na pozemních komunikacích – silnice II a III třídy v průtahu obcemi na trase závodu, tj. Dolní Poustevna, Doubice, Jiříkov, Krásná Lípa, Lipová, Lobendava, Mikulášovice, Rumburk, Staré Křečany, Šluknov, Velký Šenov, Vilémov, místní komunikace v průtahu obcemi na trase závodu, tj. Dolní Poustevna, Doubice, Jiříkov, Krásná Lípa, Lipová, Lobendava, Mikulášovice, Rumburk, Staré Křečany, Šluknov, Velký Šenov, Vilémov, v souvislosti s konáním cyklistického závodu Tour de Feminin 2016 byl v souladu s ustanovením § 77 odst. 2 a zákona o silničním provozu projednán s příslušnými dotčenými orgány, tj. Krajským ředitelstvím policie Ústeckého kraje, Územním odborem Děčín, dopravním inspektorátem, jež návrh na umístění přechodného dopravního značení či zařízení dne 23.02.2018 pod čj. KRPU-4632-1/ČJ-2018-040206 a Městem Dolní Poustevna, Obcí Doubice, Městem Jiříkov, Městem Krásná Lípa, Obcí Lipová, Obcí Lobendava, Městem Mikulášovice, Městem, Rumburk, Obcí Staré Křečany, Městem Šluknov, Městem Velký Šenov a Obcí Vilémov.

V souladu s ustanovením § 77 odst. 5 zákona o silničním provozu nedoručoval zdejší úřad návrh Opatření obecné povahy – návrh na stanovení přechodné úpravy provozu na pozemních komunikacích zveřejněním na úředních deskách příslušných úřadů a ani nevyzýval dotčené osoby k podávání námitek nebo připomínek.

V souladu s ustanovením § 173 odst. 1 správního řádu a v souladu s ustanovením § 77 odst. 1 písm. c) a odst. 5) zákona o silničním provozu se tímto stanovuje přechodná úprava provozu na pozemních komunikacích – silnice II a III třídy v průtahu obcemi na trase závodu, tj. Dolní Poustevna, Doubice, Jiříkov, Krásná Lípa, Lipová, Lobendava, Mikulášovice, Rumburk, Staré Křečany, Šluknov, Velký Šenov, Vilémov, místní komunikace v průtahu obcemi na trase závodu, tj. Dolní Poustevna, Doubice, Jiříkov, Krásná Lípa, Lipová, Lobendava, Mikulášovice, Rumburk, Staré Křečany, Šluknov, Velký Šenov, Vilémov - spočívající v umístění přechodného dopravního značení či zařízení dle shora uvedené specifikace.

Poučení:

V souladu s ustanovením § 172 odst. 1 správního řádu toto Opatření obecné povahy vyvěšeno na úřední desce po dobu 15 dnů na úřední desce Městského úřadu Rumburk a na úřední desce Městského úřadu Šluknov a současně zveřejněn způsobem umožňujícím dálkový přístup.

V souladu s ustanovením § 173 odst. 2 správního řádu nelze proti opatření obecné povahy podat opravný prostředek.

Soulad opatření obecné povahy s právními předpisy lze posoudit v přezkumném řízení. Usnesení o zahájení přezkumného řízení lze vydat do 3 let od účinnosti opatření. Účinky rozhodnutí v přezkumném řízení nastávají ode dne jeho právní moci (§174 odst. 2 správního řádu).


Ing. Nikola Turková, v. r.
oprávněná úřední osoba
odbor stavební úřad – úsek silniční správní úřad
Městský úřad Rumburk

Příloha: situační plán se zákresem umístěním předmětného dopravního značení

Na úřední desce příslušného úřadu,
(razítko, podpis orgánu, který potvrzuje vyvěšení a sejmутí oznámení)

vyvěšeno dne: 16.5.2018  sejmuto dne:

Na elektronické úřední desce příslušného úřadu,
(razítko, podpis orgánu, který potvrzuje vyvěšení a sejmутí oznámení)

vyvěšeno dne: 16.5.2018  sejmuto dne:

Na úřední desce vyvěsí:

- Městský úřad Rumburk, Tř. 9. května 1366/48, 408 01 Rumburk (termín vyvěšení na této desce je rozhodný z hlediska řádného doručení předmětného návrhu opatření obecné povahy)
- Městský úřad Dolní Poustevna, Dolní Poustevna, Vilémovská 77
- Obecní úřad Doubice, 407 47 Doubice, Doubice čp. 50

strana 3 Opatření obecné povahy čj. OSÚ-SSÚ/18933-18/2628-2018/Tu

<http://www.rumburk.cz>

e-mail: nikola.turkova@rumburk.cz

Fax: 412 332 569

Telefon: 412 356 267

- Městský úřad Jiříkov, 407 53 Jiříkov, Náměstí 464
- Městský úřad Krásná Lípa, 407 46 Krásná Lípa, Masarykova 246/6
- Obecní úřad Lipová, 407 81 Lipová, Lipová čp. 422
- Obecní úřad Lobendava, 407 84 Lobendava, Lobendava čp. 271
- Městský úřad Mikulášovice, 407 79 Mikulášovice, Mikulášovice čp. 1007
- Obecní úřad Staré Křečany, 407 61 Staré Křečany, Staré Křečany čp. 38
- Městský úřad Šluknov, 407 77 Šluknov, náměstí Míru 1
- Městský úřad Velký Šenov, 407 78 Velký Šenov, Mírové náměstí 342
- Obecní úřad Vilémov, 407 80 Vilémov, Vilémov čp. 172


Po nabytí účinnosti obdrží:

- Město Dolní Poustevna, Dolní Poustevna, Vilémovská 77
- Obec Doubice, 407 47 Doubice, Doubice čp. 50
- Město Jiříkov, 407 53 Jiříkov, Náměstí 464
- Město Krásná Lípa, 407 46 Krásná Lípa, Masarykova 246/6
- Obec Lipová, 407 81 Lipová, Lipová čp. 422
- Obec Lobendava, 407 84 Lobendava, Lobendava čp. 271
- Město Mikulášovice, 407 79 Mikulášovice, Mikulášovice čp. 1007
- Město Rumburk, Tř. 9. května 1366/48, 408 01 Rumburk
- Obec Staré Křečany, 407 61 Staré Křečany, Staré Křečany čp. 38
- Město Šluknov, 407 77 Šluknov, náměstí Míru 1
- Město Velký Šenov, 407 78 Velký Šenov, Mírové náměstí 342
- Obec Vilémov, 407 80 Vilémov, Vilémov čp. 172

Dotčený orgán:

- Krajské ředitelství Policie Ústeckého kraje, Územní odbor Děčín, dopravní inspektorát, Husovo náměstí 111/16, 405 58 Děčín 1
- Ústecký kraj, Velká Hradební 3118/48, 400 01 Ústí nad Labem (doručí se na: *Správa a údržba silnice Ústeckého kraje, příspěvková organizace, Ruská 260, 417 03 Dubí, provoz Děčín, Krokova 1439/16*)
- Město Dolní Poustevna, Dolní Poustevna, Vilémovská 77
- Obec Doubice, 407 47 Doubice, Doubice čp. 50
- Město Jiříkov, 407 53 Jiříkov, Náměstí 464
- Město Krásná Lípa, 407 46 Krásná Lípa, Masarykova 246/6
- Obec Lipová, 407 81 Lipová, Lipová čp. 422
- Obec Lobendava, 407 84 Lobendava, Lobendava čp. 271
- Město Mikulášovice, 407 79 Mikulášovice, Mikulášovice čp. 1007
- Město Rumburk, 408 01 Rumburk, Tř. 9. května 1366/48
- Obec Staré Křečany, 407 61 Staré Křečany, Staré Křečany čp. 38
- Město Šluknov, 407 77 Šluknov, náměstí Míru 1
- Město Velký Šenov, 407 78 Velký Šenov, Mírové náměstí 342
- Obec Vilémov, 407 80 Vilémov, Vilémov čp. 172

IP 22, POZOR CYKLISTICKÝ ŽÁVOD - TRASY ŽÁVODU



POZOR



VE DNECH

5. - 8. 7. 2018

CYKLISTICKÝ

ŽÁVOD

POLSKO

ČH CECH

CHANDAU

WEHLEN

WILSDORF

SEBNITZ

WIESEN

WILSDORF

WILSDORF

WILSDORF

WILSDORF

WILSDORF

WILSDORF

WILSDORF

WILSDORF

WILSDORF

WILSDORF

WILSDORF

WILSDORF

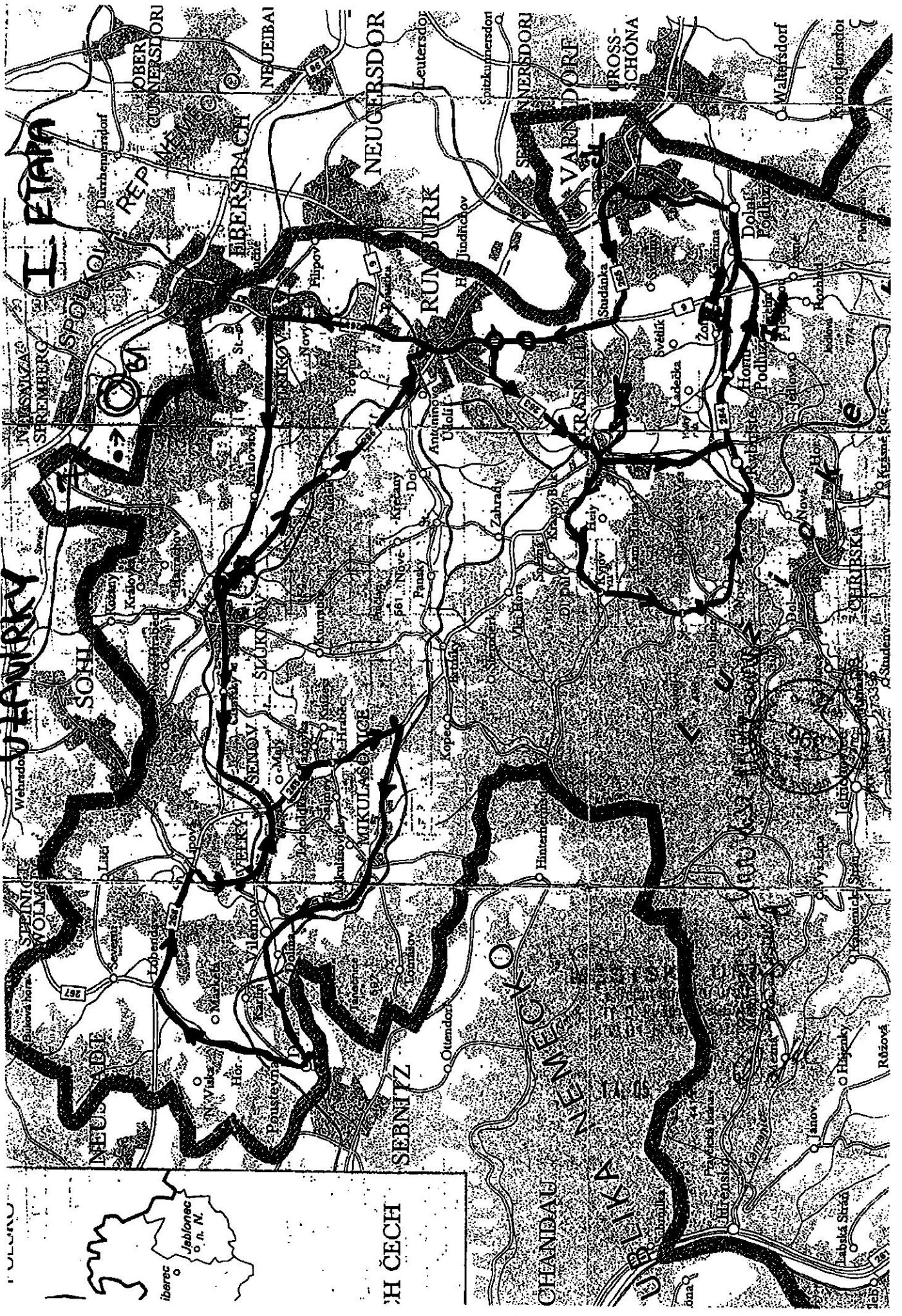
WILSDORF

WILSDORF

WILSDORF

WILSDORF

WILSDORF



ČECH

CHANDAU

BLIKA

ETANA

NEUBADT

OBERGUNSERSDORF

NEUEIBAI

NEUGERSDOR

LEUTERSDOR

NEUGERSDOR

LEUTERSDOR

SPITZKUMPERSDORF

NEUGERSDOR

NEUGERSDORF

FROSSSCHONA

WALTERSDORF

WALTERSDORF

WALTERSDORF

WALTERSDORF

WALTERSDORF

NEUGERSDORF

NEUGERSDORF

NEUGERSDORF

NEUGERSDORF

NEUGERSDORF

NEUGERSDORF

NEUGERSDORF

NEUGERSDORF

NEUGERSDORF

NEUGERSDORF

NEUGERSDORF

NEUGERSDORF

NEUGERSDORF

NEUGERSDORF

NEUGERSDORF

NEUGERSDORF

NEUGERSDORF

NEUGERSDORF

NEUGERSDORF

NEUGERSDORF

NEUGERSDORF

NEUGERSDORF

NEUGERSDORF

NEUGERSDORF

NEUGERSDORF

NEUGERSDORF

NEUGERSDORF

NEUGERSDORF

NEUGERSDORF

NEUGERSDORF

NEUGERSDORF

NEUGERSDORF

NEUGERSDORF

NEUGERSDORF

NEUGERSDORF

NEUGERSDORF

NEUGERSDORF

NEUGERSDORF

NEUGERSDORF

NEUGERSDORF

NEUGERSDORF

NEUGERSDORF

NEUGERSDORF

NEUGERSDORF

NEUGERSDORF

NEUGERSDORF

NEUGERSDORF

NEUGERSDORF

NEUGERSDORF

NEUGERSDORF

NEUGERSDORF

NEUGERSDORF

NEUGERSDORF

NEUGERSDORF

NEUGERSDORF

NEUGERSDORF

NEUGERSDORF

NEUGERSDORF

NEUGERSDORF

NEUGERSDORF

NEUGERSDORF

NEUGERSDORF

NEUGERSDORF

NEUGERSDORF

NEUGERSDORF

NEUGERSDORF

NEUGERSDORF

NEUGERSDORF

NEUGERSDORF

NEUGERSDORF

NEUGERSDORF

NEUGERSDORF

NEUGERSDORF

NEUGERSDORF

NEUGERSDORF

NEUGERSDORF

NEUGERSDORF

NEUGERSDORF

NEUGERSDORF

NEUGERSDORF

NEUGERSDORF

NEUGERSDORF

NEUGERSDORF

NEUGERSDORF

NEUGERSDORF

NEUGERSDORF

NEUGERSDORF

NEUGERSDORF

NEUGERSDORF

NEUGERSDORF

NEUGERSDORF

NEUGERSDORF

NEUGERSDORF

NEUGERSDORF

NEUGERSDORF

NEUGERSDORF

NEUGERSDORF

NEUGERSDORF

NEUGERSDORF

NEUGERSDORF

NEUGERSDORF

NEUGERSDORF

NEUGERSDORF

NEUGERSDORF

NEUGERSDORF

NEUGERSDORF

NEUGERSDORF

NEUGERSDORF

NEUGERSDORF

NEUGERSDORF

NEUGERSDORF

NEUGERSDORF

NEUGERSDORF

NEUGERSDORF

NEUGERSDORF

NEUGERSDORF

NEUGERSDORF

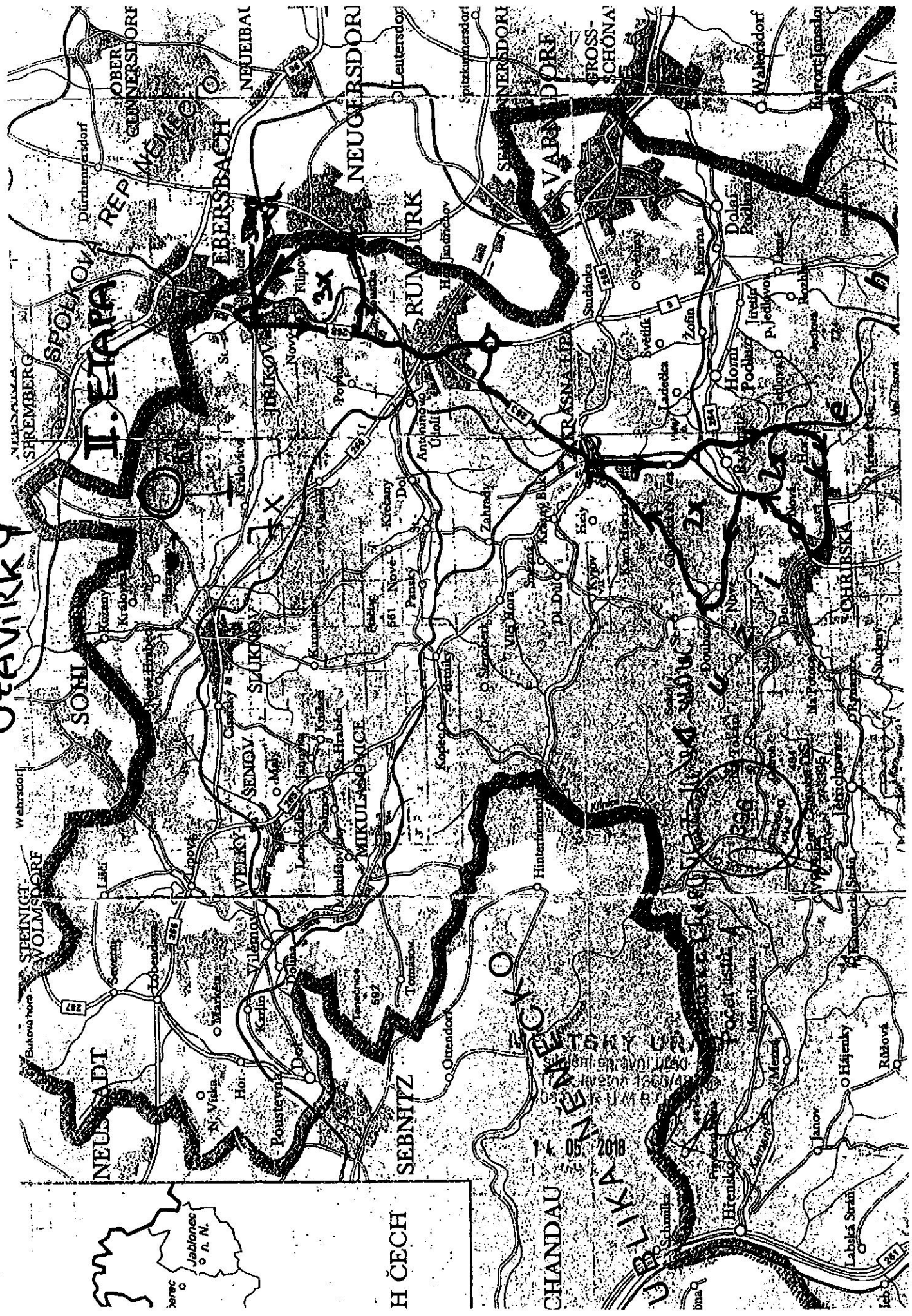
NEUGERSDORF

NEUGERSDORF

UZAVIRKY



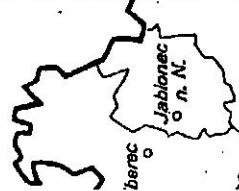
ČECHY



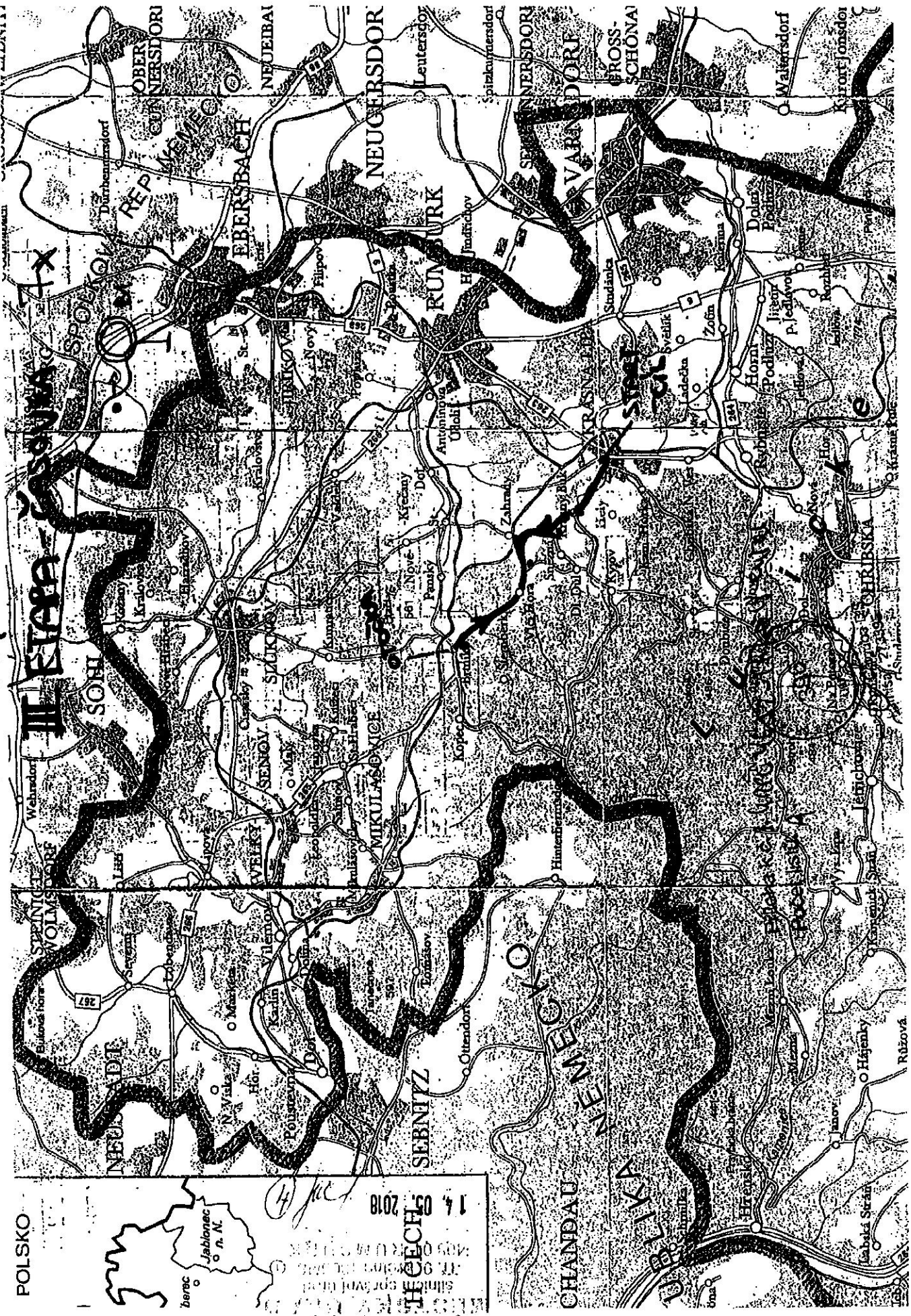
CHANDAU
RENTSKY
UBLIKA
2018

UŽAVÍRKY

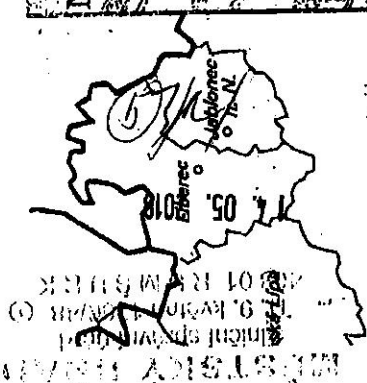
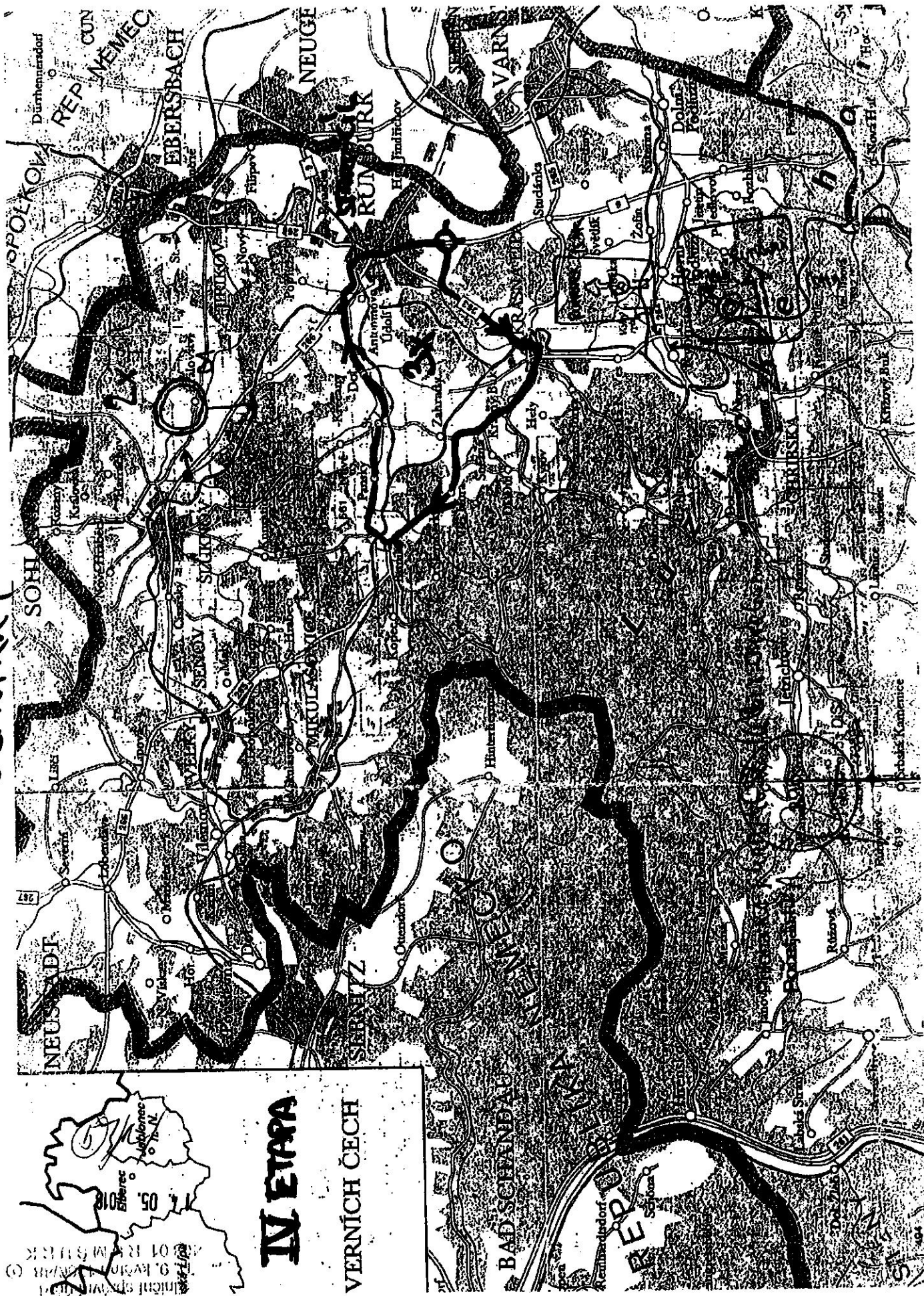
POLSKO



14. 8. 2018
TEČEK 5



UZAVIRKY



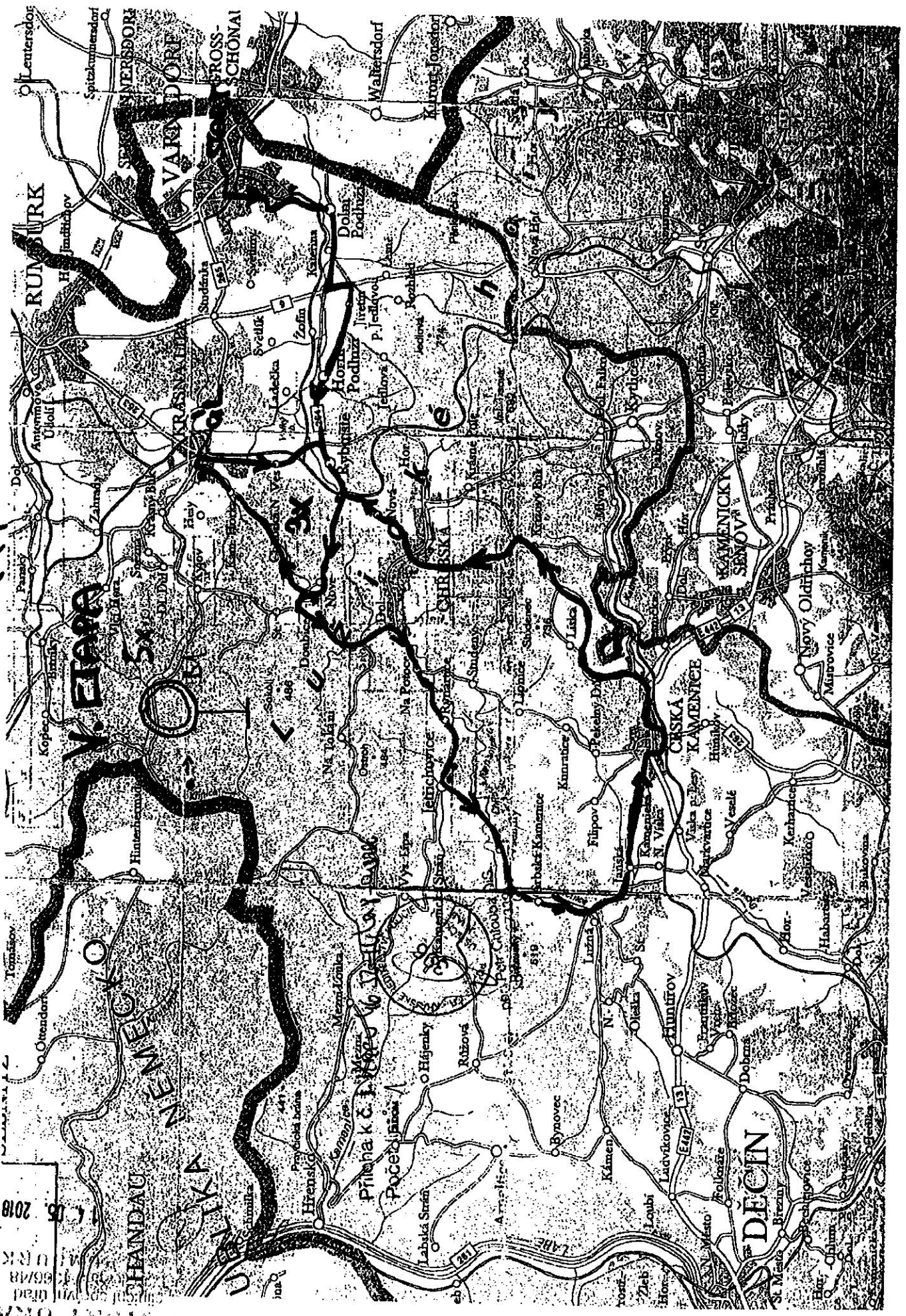
IV ETAPA

VERNÍCH ČECH

BAD SCHENBAU
REPU
Kamenice

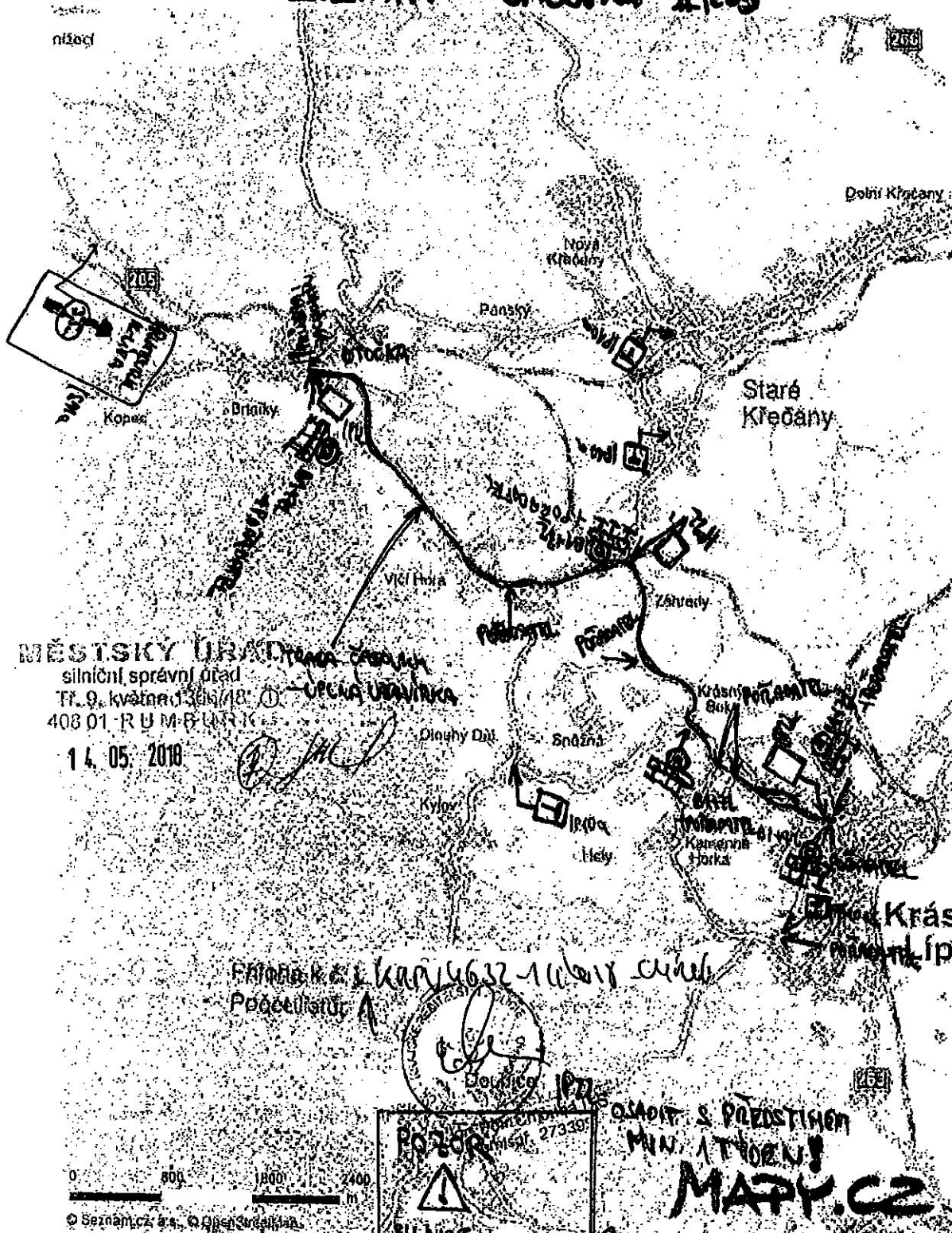
UZAVÍRKY

BRAD
1:66748
M. U. R. K.
1. 05. 2018



III. ETAPA - ČASOVKA II/265

Mapy.cz
níže



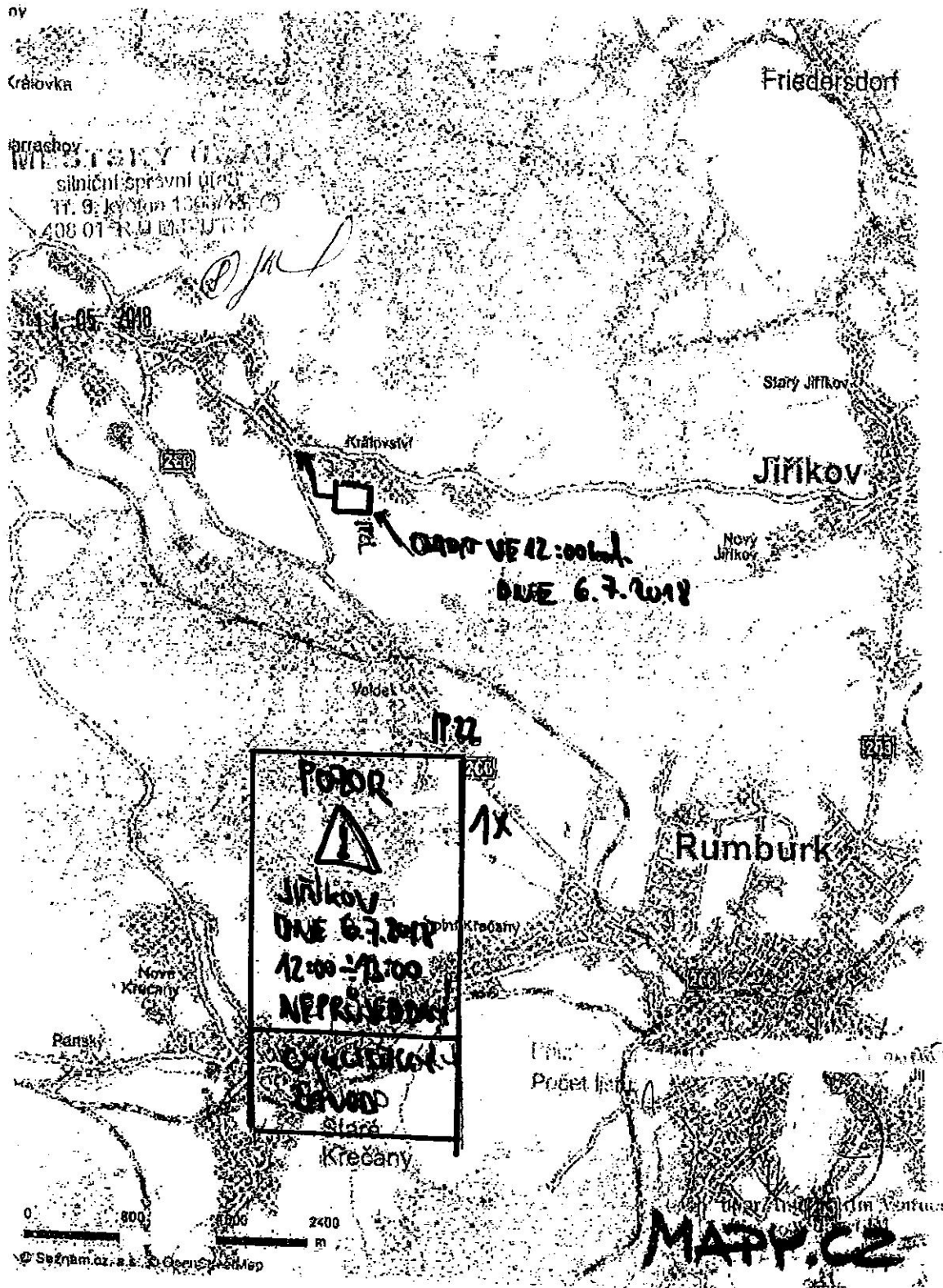
MĚSTSKÝ ÚŘAD
silniční správní úřad
Tl. 9, květen 136/48
408 01 - R U M - B U T I K
14. 05. 2018

Průběh k. a. k. 4632-11018 c. n. h.
Průběh k. a. k. 4632-11018 c. n. h.

POŽAR
SILNICE
K. LÍPA - BRTNÍKY
DNE 7. 7. 2018
9:30 ÷ 13:30 hod.
UZAVŘENA
OKRAŠŤOVÁ
ZÁVOD

OPRAVA S PŘEDSTÍHÁNÍM
MIN. 1 TYDNE!
MAPY.CZ

II ETAPA



Příloha k č. j. 4200/46521/110212/04/18
 Počet listů: 1

<https://mapy.cz/>




14.1.2016

Handwritten signature

14. 05. 2018

Uzavření ulic v Kápra



© Seznam.cz, a.s. © OpenStreetMap

ČESKÝ BRÁD

územní plán úřad

č. 0. květen 1308/18

0001 KUMBUK

14. 05. 2018

D. J. K.

